



МУ «Централизованная библиотечная система
Корсаковского района»
Центральная районная библиотека
Информационно-библиографический отдел

Памятники и памятные места Корсаковского района

*Путеводитель
(155-летию города Корсакова посвящается)*



Корсаков,
2008

От составителя

Корсаковский район богат историческими местами, на его территории много памятников. Возникла необходимость собрать материал на тему «Памятники и памятные места Корсаковского района», объединив опубликованный ранее материал и дополнить его последними данными, а также предоставить сведения о новых и выявленных на территории района памятных знаках и памятниках.

В настоящее время на территории Корсаковского района насчитывается 12 памятников областного значения и 25 местного значения. Памятники представлены согласно историческим событиям.

Материал разбит на разделы:

- I. Памятники археологии на территории Корсаковского района
- II. Памятники и памятные места, связанные с освоением Сахалина, возникновением на территории Корсаковского района военных русских постов
- III. Памятники, связанные с событиями русско-японской войны на территории Корсаковского района (1904 -1905гг.)
- IV. Памятники периода Карафута (японского владения южным Сахалином 1905- 1945гг.)
- V. Памятники советского периода (1945- 1991гг.)
- VI. Современные памятники
- VII. Персонафицированные памятники

В последнем разделе памятники представлены в алфавите персон. В текстах имеются ссылки на источники, которые приводятся в разделе библиография.

Библиография подобрана по отдельным памятникам, представлена в алфавите авторов и названий.

Путеводитель снабжен перечнем памятников по дате создания, алфавитным указателем авторов и названий статей.

Большую помощь в подборе информации и фотоматериала оказали Корсаковский историко-краеведческий музей (далее Кикм), архивный отдел администрации муниципального образования Корсаковского района, фотокорреспондент В.Я. Запальский.

Путеводитель подготовлен к 155-летию со дня основания города Корсакова.

Эк 85434

15

I. Памятники археологии на территории Корсаковского района Сусуйская стоянка VI в. до н. э.

Находится в 2,5 км к северо-западу от села Соловьевка. Стоянка располагается на левом берегу р. Сусуя, ближе к ее устью, при впадении в бухту Лососей (залив Анива) и занимает довольно значительную площадь (около 20000 кв. м), практически приподнятую на 1,5-2 м над уровнем моря прибрежную террасу. Небольшой ручей делит стоянку на две части, на которых прослеживаются овальные в плане всхолмления, представляющие собой насыпи раковинных куч. Учитывая мощную толщу отложений, местами достигающую 130-140 см, и обилие в нем археологического материала, следует полагать, что Сусуйская стоянка была обитаема в течение длительного времени. Изучение Сусуйской стоянки насчитывает более 100 лет. Первые раскопки в 1881 г. здесь проводил И.С. Поляков, в 1892 г. Л. Я. Штернберг осмотрел места работ И.С. Полякова в устье р. Сусуя. О находках в этих местах сообщал в своих отчетах Б.О. Пилсудский. С 1906 по 1932 гг. стоянка периодически изучалась японскими археологами. В 1955 г. здесь проводила раскопки Р.В. Козырева. С 1967 по 1970 гг. на Сусуйской стоянке археологические исследования проводил В.А. Голубев, а в 1972-1973 гг. — Р.С. Васильевский.

Стоянка датируется VI в. до н. э. (550 + 35 г. до н. э.). В процессе многолетних раскопок стоянки был получен обширнейший комплекс вещей, связанных с трудовой деятельностью и бытом ее обитателей. Коллекции насчитывают тысячи различных изделий из камня: наконечники стрел, скребки, ножи, топоры, долота, изготовленные из кости гарпуны, рыболовные крючки, иглы, шилья, проколки. Наиболее многочисленную группу предметов в коллекциях составляют глиняные сосуды и их фрагменты. В культурном слое мощностью свыше 120 см за последние годы собрано более 700 фрагментов керамики, относящиеся к охотскому типу, а также целые сосуды.

В 1955 и 1967 гг. на стоянке обнаружены погребения, позволяющие судить о развитии духовной культуры ее обитателей.

Сусуйская стоянка - один из наиболее исследованных памятников охотской культуры на острове Сахалин.

Охотская культура - это своеобразная культура со специализированным приморским хозяйственным укладом: зверобойным про-

мыслом, рыболовством, собирательством съедобных моллюсков в прибрежной зоне Охотского и Японского морей.

Сусуйская стоянка - не единственный на островах Охотского моря памятник охотской культуры. На острове Сахалин имеется более 60 стоянок и поселений, для которых характерны находки сусуйского типа. Памятники с такими материалами известны на северном и северо-восточном побережье острова Хоккайдо, а также на Курильских островах, куда она проникла, сложившись первоначально на Сахалине.

Сусуйская стоянка и вся охотская культура отражают общие закономерности процесса становления и развития приморских хозяйственно-культурных типов в северной части Тихоокеанского бассейна. Этим объясняется большое научно-историческое значение Сусуйской стоянки»*.

Постановлением Совета Министров РСФСР от 4 декабря 1974 года № 624 «О дополнении и частичном изменении Постановления Совета Министров РСФСР от 30 августа 1960 года № 1327 «О дальнейшем улучшении дела охраны памятников культуры в РСФСР» Сусуйская стоянка включена в список памятников культуры, подлежащих охране как памятники государственного значения.

В настоящее время археологический объект «Сусуйская стоянка» считается выработанным.

Библиография:

1. Васильевский Р.С. Древние поселения на Сахалине. Сусуйская стоянка. / Р.С. Васильевский, В.А. Голубев. — Новосибирск, 1976.
2. Голубев В.А. Археологические памятники Сахалинской области (II тыс. до н.э. — XVIII в. н.э.) / В.А. Голубев. - Южно-Сахалинск: Дальневост. кн. изд-во, 1973. - 56 с.: библиогр.: с.54-56. [Сусуйская стоянка. - С.18]
3. Голубев В.А. Зов угасших очагов / В.А. Голубев // Краеведческий бюллетень. — 1998. - № 3. - С. 5-131. [Раскопки на Сусуйской стоянке (из дневниковых записей). — С. 89-101].
4. Голубев В.А. Сусуйская стоянка / В.А. Голубев // Материалы к Своду памятников истории и культуры Сахалинской области. - Южно-Сахалинск: Дальневост. кн. изд-во, 1983. - С. 63-64.
5. Козырева Р.В. Древний Сахалин / Р.В. Козырева. - Л., 1967. - С. 28, 69 - 87.

* Голубев В.А. Сусуйская стоянка

6. «О дополнении и частичном изменении Постановления Совета Министров РСФСР от 30 августа 1960 года № 1327 «О дальнейшем улучшении дела охраны памятников культуры в РСФСР»: Постановление Совета Министров РСФСР от 4 декабря 1974 года № 624 // Консультант Плюс. Версия Проф.

Комплекс стоянок озера «Седых» периода неолит

Комплекс древних стоянок в районе озера Седых. Стоянка на юго-западной окраине села Охотское впервые осматривалась В. О. Шубиным в 1980-1981 гг.

В августе-ноябре 1990 г. началось детальное обследование местности, в ходе которого был выделен комплекс древних стоянок на берегах озера Седых и прилегающих к нему территориях. Комплекс расположен в непосредственной близости от села Охотское, на его юго-западной окраине. В него включено 7 пунктов-стоянок.

1 пункт, насчитывающий 975 котлованов древних жилищ, распространяется к югу от озера Седых и ограничивается с востока берегом протоки Красноармейская, с запада - протокой, соединяющей озеро Седых и Тунайча. Котлованы занимают поверхность 4-6 м террасы, покрытой хвойным лесом в южной и смешанным лесом в северной части памятника. Размеры котлованов четырехугольной формы размером от 2x2 до 18x18 м, при глубине 0,4-1,5 м. Они ориентированы, как правило, стенками по сторонам света, хотя отмечена ориентация и углами. Встречаются котлованы с обвалкой и четко фиксируемым выходом. Часть котлованов разрушена при строительстве дороги, рыбацкого стана и базы отдыха.

Пункт 2 расположен на правом берегу протоки, соединяющей озеро Седых и Тунайча, на поверхности 10 м террасы. Основная масса жилищ тяготеет к юго-восточному краю террасы. Отмечено около 20 котлованов четырехугольных жилищ размером 6x6, 8x8 м, глубиной 0,6 м.

Пункты 3, 4, 5, 6 расположены на 10-ти метровых террасах - мысах в западной и северо-западной части озера Седых. Пункт 7 насчитывает около 250 котлованов жилищ. Он расположен на восточном и северо-восточном берегах озера Седых. С востока и запада стоянка ограничивается уступами террасы, с севера - автомобильной дорогой Южно-Сахалинск - Охотское. Котлованы привязаны к руслам впадающих в озеро ручьев и краям 10-ти метровой террасы.

Общая площадь комплекса, насчитывающего около 1550 котлованов жилищ, составляет 1,5 кв. км. Столь плотная концентрация жилищ на сравнительно небольшой территории объясняется, с одной стороны, необычайно удобным местом для поселения древних рыболовов и охотников: озера лежат на путях сезонных миграций перелетных птиц, протока Красноармейская соединяет Охотское море с нерестилищами лососевых рыб, озеро Седых является крупным источником пресной воды. С другой стороны, очевидно, что котлованы комплекса разновременны: отмечены «котлован в котловане», часть котлованов разрушена при строительстве более поздних жилищ*.

В соответствии с приказом управления культуры Сахалинской области от 11.02.1993г. № 43 комплекс стоянок озера «Седых» поставлен на учет как памятник археологии регионального (областного) значения.

Библиография:

7. Василевский А.А. Археологическая экспедиция научно-исследовательского сектора южно-сахалинского государственного педагогического института: итоги полевого сезона 1992 года / А.А. Василевский, И.А. Самарин, Н.В. Плотников // Краеведческий бюллетень. - 1993. - № 3. - 151-155.

8. Голубев В.А. Зов угасших очагов. Древнее поселение Седых - «музей под открытым небом» (из дневников 1994-1998 гг.) / В.А. Голубев // Краеведческий бюллетень. - 1999. - № 3. - С. 3-39.

9. Самарин И.А. Археологические раскопки в Корсаковском районе / И.А. Самарин // Краеведческий бюллетень. - 1991. - № 2. - С.102-110 [С.102-103].

Стоянка Третьяпадская I-II тыс. н. э.

Стоянка находится в 1,5 км к северу от села Третья Падь. Площадь, занятая стоянкой, 650x120 м, ограничена с юга жилыми постройками поселка и берегом безымянного ручья, с северо-запада - железной дорогой Южно-Сахалинск - Корсаков; северо-восточная часть площади ограничена автодорогой.

В 1955 г. Р.В. Козыревой зафиксированы небольшие останцы мелкоструктурного подзолистого культурного слоя черного цвета мощностью до 0,5 м. На развешенной и распаханной поверхности

* Самарин И.А. Археологические раскопки в Корсаковском районе

морской террасы высотой 16-18 м найдены скопления раковин моллюсков, а также отмечены углубления правильной овальной формы. Рекогносцировочный раскоп 1955 г. позволил частично исследовать землянку глубиной 1,17 м от современной дневной поверхности, имеющей прямоугольные очертания. Керамический материал из культурного слоя представлен фрагментами плоскодонных сосудов баночной или горшковидной формы с налипшими широкими и плоскими венчиками, украшенными преимущественно простейшими комбинациями резного орнамента.

Каменных орудий найдено немного, к тому же все они представлены в обломках. Это два топора; форма одного случайная, другой удлиненной прямоугольной формы. Найдены обломки мотыг, тёрочник, костяной наконечник стрелы и костяная мотыга.

На основании типологических сопоставлений Р. В. Козырева определяет место Третьепадинской стоянки в рамках позднего этапа охотской культуры Сахалина и датирует концом I тыс. н.э.

- началом II тыс. н.э.*.

В соответствии с решением облисполкома Сахалинской области от 09.03.1971г. № 98 стоянка Третьепадинская отнесена к памятникам археологии регионального (областного) значения.

Библиография:

10. Голубев В.А. Археологические памятники Сахалинской области / В.А. Голубев. - Южно-Сахалинск, 1973. - С.17-18.
11. Голубев В.А. Стоянка Третьепадинская / В.А. Голубев, О.В.Шубин // Материалы к Своду памятников истории и культуры Сахалинской области. - Южно-Сахалинск: Дальневост. кн. изд-во, 1983. - С.64-65.
12. Козырева Р.В. Древний Сахалин / Р.В.Козырева. - Л., 1967.

Поселение Озерск 1. Конец I тыс. до н. э. - I-II тыс. н. э.

Находится в 2,5 км к югу от села Озерское. Котлованы древних жилищ располагаются на 4-метровой террасе неправильными рядами вдоль протоки, соединяющей озера Малое Чибисанское, Малое Вавайское с лагуной Буссе. На левом берегу протоки насчитывается свыше 30 котлованов жилищ, а на правом - 12.

* Голубев В.А. Стоянка Третьепадинская

В заполнении жилищ верхнего слоя при раскопках 1973- 1978 гг. повсеместно найдены фрагменты металлических котлов, железные ножи, наконечники, крючки, серпы, металлические детали курительных трубок, бусы из обожженной глины и из стекла голубого цвета, амулеты и украшения. Обнаружены грубые плоскодонные сосуды с внутренними ушками и многочисленные фрагменты глиняных горшков баночной формы, украшенных резным орнаментом. Каменный инвентарь верхнего слоя малочислен. Костяной инвентарь представлен узкими, полированными с одной стороны, слегка изогнутыми пластинами, с просверленными по концам парными или одиночными отверстиями.

Наиболее исследованы семь жилищ среднего слоя. Все они оказались сравнительно неглубокими, шестиугольными в плане, размером в среднем 8-10х10-12 м. Вход в жилища, по-видимому, располагался в перекрытии, которое опиралось на вертикальные столбы. Почти все исследованные жилища среднего слоя на поселении датированы от IV до XVII вв. н. э.

В заполнении и на полу исследованных жилищ найдено много целых и археологически целых сосудов простой баночной или горшковидной формы. Диаметр сосудов колеблется от 4 до 46 см при высоте от 2 до 50 см. Сосуды сравнительно тонкостенные (4-12 мм), хорошо обожжены.

Каменный инвентарь этого слоя представлен ножами, наконечниками стрел, копий (оббиты и подправлены ретушью), полированными топорами и теслами, массивными грузилами каплевидной формы, ступками, тёрочниками, шлифовальными камнями.

Нижний горизонт культурного слоя поселения хорошо прослежен в межжилищном пространстве, за пределами котлованов почти всех жилищ. Здесь найдены только остро- или круглодонные сосуды полуяйцевидной формы сусуйского типа, украшенные шнуровыми или гребенчатыми оттисками. Каменный инвентарь представлен остроконечниками, скребками на отщепках и полированными топорами. Стратиграфическое положение и некоторые аналогии в археологическом материале позволяют сделать вывод о тесной генетической связи всех трех культурных горизонтов, соответствующих

последовательным этапам населения этого района в охотское время в период с первых веков нашей эры до XV—XIX столетия*.

В соответствии с решением облисполкома от 11.07.1978 г. № 324 поселение Озерск относится к памятникам архитектуры регионального значения.

Библиография:

14. Шубин В.О. Новые данные о памятниках охотской культуры на Южном Сахалине. Проблемы этногенеза народов Сибири и Дальнего Востока. Тезисы докладов Всесоюзной конференции / В.О. Шубин. — Новосибирск, 1973. - С. 79 -31.

15. Шубин В.О. Поселение Озерск I / В.О.Шубин // Материалы к Своду памятников истории и культуры Сахалинской области - Южно-Сахалинск: Дальневост. кн. изд-во, 1983. - С.60-61.

16. Шубин В.О. Раскопки многослойного поселения Озерск I. В кн.: Археология Амуро-Сахалинского района / В.О. Шубин. - Владивосток, 1979. - С. 5- 29.

Поселение Свободное I-II в. н.э.

Находится на 1,5-2-метровой террасе, на левом и правом берегах безымянного ручья, впадающего в залив Мордвинова в 5 км к юго-западу от мыса Свободного. На поселении обнаружено 19 котлованов древних жилищ размером в среднем 10x10 м, расположенных плотной группой на площади около 1500 кв.м.

В 1972 г. при прокладке кабеля было обнаружено айновское погребение. Рядом со скелетом плохой сохранности найдены металлические копьё, стеклянные бусы, курительная трубка, куски ткани.

В 1973 г. В. О. Шубиным на поселении собран подъемный археологический материал, составлен план и исследованы стратиграфические разрезы в шурфах. В 1976 г. раскопано жилище № 7, общая площадь раскопа составила 224 кв.м. Котлован жилища имел корытообразное продольное и поперечное сечение, представлял собой полуземлянку шестиугольной (в плане) формы. На горизонтальном, хорошо утоптанном полу отмечена неглубокая канавка,

* Шубин В.О. Поселение Озерск I

прерывающаяся в нескольких местах. Небольшой очаг, лишенный ограждения, расположен почти в центре жилища.

В заполнении жилища найдены только плоскодонные, хорошо профилированные сосуды, украшенные резным, штамповым и комбинированным видами орнамента. Многочисленный каменный инвентарь представлен оббитыми и подретушированными наконечниками стрел и копий, ножами, вкладышами гарпунов, скребками, скреблами, ретушированными отщепами. Найдены массивные грузила, отбойники, топоры с выделенными рукоятками, тёсла, шлифовальные камни.

В раскопе 1976 г. за пределами исследованного котлована жилища обнаружен культурный слой, относящийся, по-видимому, к раннему этапу охотской культуры, в нем найдены остродонные сосуды сусуйского типа. В 1977 г. из этого слоя был взят уголь, радиоуглеродный анализ дал дату: 2700±200 (720г. н.э.)*.

Поселение Свободное включено в список вновь выявленных памятников археологии на территории Корсаковского района.

Библиография:

17. Голубев В.А. Археологические памятники Сахалинской области / В. А. Голубев. - Южно-Сахалинск, 1973. - С. 23.

18. Шубин В.О. Отчеты о полевых археологических исследованиях на Сахалине о 1973, 1976 гг.: [рукописи] / В.О. Шубин // Архив областного краеведческого музея, оп. 1, д. W8.

19. Шубин В. О. Поселение Свободное / В.О. Шубин // Материалы к Своду памятников истории и культуры Сахалинской области. - Южно-Сахалинск: Дальневост. кн. изд-во, 1983. - С. 61-62.

Белокаменная—часы 13 в. н. э.

Поселение Белокаменная-часы расположено в Корсаковском районе, на 60-м км шоссейной дороги Южно-Сахалинск — Корсаков — Озерск, на восточном побережье залива Анива, занимая поверхность небольшого выдающегося в море мыса длиной около 35 м и высотой 30-32 м над уровнем воды. В распадках, расположенных в 350 и 500 м к западу и востоку от мыса, протекают небольшие речки (Школьная и Белокаменная соответственно) с чистой питьевой

* Шубин В. О. Поселение Свободное

водой, в которые во время нереста заходит в больших количествах горбуша. На самом мысе, с восточной стороны, был обнаружен еще один источник воды в виде маленького родника. В море напротив мыса, на расстоянии 150–200 м находится небольшая отмель, обнажающаяся при отливе, где и по сей день расположено лежбище нерп. В прибрежных водах в большом количестве встречаются морская капуста, трепанги, морские ежи, моллюски.*

Часы являются памятниками доисторических времен. Они представляют собой земляные сооружения, предназначенные для обороны и обитания.

По-айнски часы — это крепость с земляным валом. Некоторые ученые называют часы не иначе, как форт или укрепление.**

По внешним признакам Белокаменная—часы представляет собой типичное фортификационное сооружение: с трех сторон мыс обрывается в море отвесными скалами, а со стороны берега поселение укреплено хорошо заметными даже в настоящее время земляным валом длиной около 5 м и высотой 1–1,4 м, и рвом глубиной 2–2,7 м. Общая площадь поселения составляет примерно 700 кв. м. Поверхность мыса — ровная, с естественным понижением в южном направлении (перепад высот составляет около 2 м на расстоянии 35 м. На краю мыса сохранились два котлована древних углубленных жилищ подпрямоугольной формы размером примерно 9х10 и 7х6 м, глубиной 0,6–0,7 м.

Несмотря на внешнюю сохранность памятника, он был в значительной степени поврежден как естественными факторами (за период, прошедший со времени жизнедеятельности поселения, ветровой эрозией был разрушен участок террасы длиной не менее 4–5 м), так и японским и русским населением, использовавшим в своих целях природные преимущества этого места: на внутренней площади мыса и на валу японцами были возведены постройки, в том числе деревянное на сваях здание синтоистского храма, ворота—«тории», вышка и другие наземные деревянные конструкции; западная часть была разрушена, а через ров проложен насыпной земляной пере-

* Шубина О.А. Этапы заселения древним человеком укрепленного поселения Белокаменная-часы на Южном Сахалине

** Синроку К. О часы на Карафуто

ход... В 1950–1960-е годы советскими пограничниками были вырыты окопы по краям мыса и вдоль побережья морской террасы.

Изучение стратиграфической ситуации на памятнике показало наличие, по крайней мере, трех культурных горизонтов, зачастую смешанных вследствие перекопов, и анализ археологического материала подтвердил наличие на памятнике разновременных культурных комплексов*.

Приказом управления культуры Сахалинской области от 29.03.1993 г. №26 стоянка Белокаменная—часы относится к памятникам археологии местного значения.

Библиография:

20. Синроку К. О часы на Карафуто / Кимура Синроку // Вестник Сахалинского музея. - 1997. - Вып.4. - С. 240–248. [Белокаменная-часы. - С. 242–244].

21. Шубина О.А. Исследование поселения Белокаменная-часы в 1993 г. / О.А. Шубина // Краеведческий бюллетень. - 1994. - № 1. - С. 105–106.

22. Шубина О.А. Отчет о полевых археологических исследованиях поселения Белокаменная-часы в Корсаковском районе Сахалинской области в 1993 г. по Открытому листу № 548, по Форме 1. / О.А. Шубина // Вестник Сахалинского музея. - 1995. - Вып. 2. - С.62–94.

23. Шубина О.А. Раскопки поселения Белокаменная-часы на о. Сахалине в 1992 году / О.А.Шубина // Краеведческий бюллетень. - 1993. - №2. - С.133–135.

24. Шубина О.А. Этапы заселения древним человеком укрепленного поселения Белокаменная-часы на Южном Сахалине / О.А.Шубина // Вестник Сахалинского музея. - 1999. - Вып.6. - С.227–252.

* Шубина О.А. Этапы заселения древним человеком укрепленного поселения Белокаменная-часы на Южном Сахалине

II. Памятники и памятные места, связанные с освоением Сахалина, возникновением на территории Корсаковского района военных русских постов

Место основания в 1853 г. Муравьевского (Корсаковского) поста, положившего начало г. Корсакову

I. Во второй половине XVIII века усилилась борьба Англии, Японии, Франции и США за пушные и китобойные промыслы, рынки и опорные базы на Тихом океане. Это вызвало беспокойство России. Необходимо было защитить от японских экспансионистов южную половину острова, защитить интересы России на Тихом океане, охранять исконно российские земли, открытые русскими мореплавателями, запретить иностранным купцам грабительскую торговлю с жителями русских владений.

Все это побудило царскую Россию более активно проводить свою политику на Дальнем Востоке. Было решено создать на Сахалине, на берегах и в устье Амура военные посты. Эта задача возлагалась на Амурскую экспедицию 1849-1855 гг. под командованием Г. И. Невельского*.

11 апреля 1853 года император Николай I утвердил ходатайство Главного правления Российско-Американской компании о передаче в её ведение острова Сахалина. Уже 15 апреля того же года генерал-губернатор Восточной Сибири Н.Н. Муравьев направил капитану 1-го ранга Невельскому предписание о необходимости занять на Сахалине два или три пункта, «но сколь возможно южнее, ибо северная часть сего острова и все побережье лимана находится уже под наблюдением Амурской экспедиции и не требует поспешных мероприятий в этом отношении». В предписании далее указывалось, что к приезжающим для рыбной ловли в залив Анива японским рыбакам следует относиться дружелюбно; в занятых местах необходимо выстроить укрепления, поставить орудия и поднять флаг Российско-Американской компании.**

* Гальцев-Безюк С.Д. Место основания в 1853 г. Муравьевского (Корсаковского) поста, положившего начало г. Корсакова

** Костанов А.И. Корсаков: краткий исторический очерк

В заливе Анива экспедицией был основан Муравьевский русский военный пост (ныне г. Корсаков).

20 сентября 1853 г. транспорт «Николай» подошел к мысу Томари - Анива и встал на якорь. Перед взором моряков открылся холмистый, покрытый лесом берег, на котором во многих местах были разбросаны жилища айнов. На другой день Г.И. Невельской, Н.В. Буссе и Н. К. Бошняк на двух шлюпках отправились к берегу, чтобы произвести рекогносцировку и отыскать место для высадки.

22 сентября шлюпка и баркас с матросами подошли к берегу, их встретили айны. Невельской, Буссе, Бошняк рассказали жителям Томари-Анива о намерении русского правительства учредить на Сахалине военные посты, чтобы оградить остров от посягательства иностранцев. При этом подчеркивалось, что никакого вреда или ущерба никому не будет причинено. После приветствий и обмена подарками было достигнуто полное взаимопонимание. В торжественной обстановке был поднят русский флаг. Невельской, Буссе, Бошняк и Рудановский окончательно выбрали место для будущего поста, который назвали Муравьевским в честь генерал-губернатора Восточной Сибири Н.Н. Муравьева.

«Я, нижеподписавшийся, начальник этого края, 22 сентября 1853 года в главном пункте острова Сахалина Томари-Анива и поставил Российский Муравьевский пост... Заведовать этим постом и островом назначен мною Его Императорского Величества майор Н.В. Буссе, а потому к нему, как к ближайшей здесь власти Российской при всяких недоразумениях и тому подобных случаях следует обращаться.

Объявлено 1853 года сентября 22-го: МУРАВЬЕВСКИЙ РОССИЙСКИЙ ПОСТ в заливе Томари-Анива, НА ОСТРОВЕ САХАЛИНЕ»

Воинская команда поста состояла из 5 унтер-офицеров, 54 матросов, 2 вольноссыльных, а дружеские контакты, установившиеся с местным населением, гарантировали ее безопасность.

«Ни один пост в Приамурском крае, - писал в последствие Г.И. Невельской, - не был поставлен в такое безопасное положение, в каком я оставил Муравьевский пост под начальством Н.В. Буссе».

Весной 1854 года пост был снят, а 31 июля 1869 года основан вторично и назван Корсаковским в честь генерал-губернатора Вос-

точной Сибири М.С. Корсакова. В посту находились три роты 4-го Восточно-Сибирского линейного батальона и взвод горной батареи Восточно-Сибирской артиллерийской бригады - около 400 человек. Здесь же были и ссыльнокаторжные в количестве 120 человек. До 1905 года пост являлся центром Корсаковского округа.

Когда на Сахалине в 1869 году была учреждена каторга, Корсаковский пост стал центром округа, включавшего всю половину острова. В июле 1905 г., оккупировав Южный Сахалин, японцы установили свое господство, выселив русское население*.

В августе 1945 г город был сдан советским войскам.

На основании решений облисполкома от 11.07.1978 г. № 324 и 21.03.1980 г. № 119 место основания Муравьевского (Корсаковского) поста считается памятником истории областного значения.

II. Памятный знак на месте основания поста Муравьевского

Несколько лет Корсаковский историко – краеведческий музей ходатайствовал о необходимости изготовления памятного знака, посвященного Муравьевскому посту.

Идея обозначения памятного места не давала горожанам покоя.

В 2001 году появился-таки знак – православный крест, установленный казаками. В последствие крест был освящен. Без ведома администрации убежденные в своей правоте люди сами все сделали, уточнив в музее место и обстоятельства рождения города.

Но настойчивость дает результаты.

Приблизить осуществление этой выстраданной идеи помог губернатор Сахалинской области И.П. Фархутдинов.

Открытие памятного знака состоялось 2 октября 2003 года при большом стечении жителей города и гостей.

У памятника выстроились военные моряки, кадеты – учащиеся средней школы № 4, ученики школ города, юные краеведы, казаки, представители общественности, исполнители проекта, священники и прихожане корсаковских православных приходов, сотрудники Сахалинского областного краеведческого музея И.А. Самарин, О.А. Шубина. На открытии присутствовали И.П. Малахов и В. Бед-

* Гальцев-Безюк С.Д. Место основания в 1853 г. Муравьевского (Корсаковского) поста, положившего начало г. Корсакова

жисов, В.М. Латышев и А.И. Костанов, руководители Корсакова во главе с мэром В.Н. Осадчим, исполнительная власть, депутаты районного Собрания. Конечно, было много представителей СМИ.

Присутствовал даже член Общества изучения Амурского края Д. Дмитриев (Владивосток).

Знак представляет собой бетонную арку, обращенную к морю, высотой 2,5 м, на двухступенчатом шестиугольном постаменте. На арке установлен восьмиконечный крест высотой 1,5 м. Внутри арки вмонтирована металлическая плита с текстом на обеих сторонах. Вокруг памятного знака установлены бетонные вазы, декорированные мозаикой.

Внутри арки, на лицевой, обращенной к морю, стороне встроеной плиты текст:

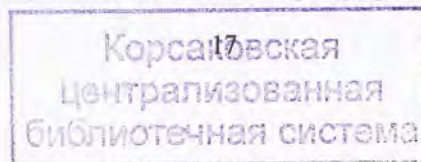
«...Я, нижеподписавшийся, начальник этого края, 22 сентября 1853 года в главном пункте острова Сахалина Томари-Анива и поставил Российский Муравьевский пост... Геннадий Невельской»

Смелости, мужеству, патриотизму россиян –
с благодарностью. Потомки.
2003 год.

На оборотной стороне плиты:
Памятник истории Сахалинской области

Место основания Муравьевского поста,
давшего начало городу Корсакову.
Охраняется гражданами и государством.*

* Ращупкина-Лопухина Е.В. Пост имени генерал-губернатора





*Памятный знак на месте основания поста Муравьевского
Октябрь 2003 г.*

Библиография:

25. Административно-территориальное деление Сахалинской области: документы и материалы. - Южно-Сахалинск: Дальневост. кн. изд-во, Сахалинское отделение, 1986. - 135с.
26. Бабичев В.В. Корсаков / В.В. Бабичев // Города Сахалинской области. - Южно-Сахалинск, 1978. - С.99-107.
27. Гальцев-Безюк С.Д. Место основания в 1853 г. Муравьевского (Корсаковского) поста, положившего начало г. Корсакову / С.Д. Гальцев-Безюк, В.Г. Крыжина // Материалы к Своду памятников истории и культуры Сахалинской области и культуры. - Южно-Сахалинск: Дальневост. кн. изд-во, 1983. - С.53-55.
28. Голубых О. На месте Муравьевского поста: [памятный знак в виде православного креста открыт на месте первого русского поселения на территории Корсакова] / О.Голубых // Губернские ведомости. - 2003. - 4 окт.
29. Город у моря: Старейшему городу Сахалина Корсакову - 150 лет / ред.-сост. А.В. Тарасов. - Хабаровск: Приамурские ведомости, 2003. - 96 с.: ил.

30. Дальневосточные путешествия и приключения. - Вып. 12. - Хабаровск, 1989. - 432 с. [История г. Корсакова. - С.240-289.]
31. Зайцев Ю. От изначального - к подвигу: [первопроходцам Сахалина посвящается] / Ю.Зайцев // Восход. - 1999. - 5, 10, 17 авг.
32. Князева О. Корсаков: возвращение имени: [осенью 1945 года на южном Сахалине сложилась уникальная ситуация] / О. Князева // Восход. - 2006. - 22 июня.
33. Коваленко И. Капитан Быков: [о герое Корсаковского гарнизона, погибшем в 1905 году, именем которого назван шахтерский поселок на Сахалине] // Молодая гвардия. - 1979. - 16 окт.
34. Корсаковский район: (рекоменд. библиогр. указ.) / Корсаков. ЦБС. методико-библиогр. отд.; сост. Т.Г. Податнова; ред. Ф.Ю. Николаева. - Корсаков, 1993. - 135 с.: ил. - (К 140-летию города Корсакова).
35. Костанов А.И. Корсаков: краткий исторический очерк / А. Костанов // Корсаковский район: (рекоменд. библиогр. указ.) / Корсаков. ЦБС. методико-библиогр. отд.; сост. Т.Г. Податнова; ред. Ф.Ю. Николаева. - Корсаков, 1993. - С.5-14.
36. Костанов А.И. Освоение Сахалина русскими людьми / А.И. Костанов. - Южно-Сахалинск: Дальневост. кн. изд-во, Сахалинское отделение, 1991. - 152 с. [Муравьевский пост. - С.24-26.]
37. Краснов В. На месте основания Муравьевского поста открыт памятный знак / В.Краснов // Свобод. Сахалин. - 2003. - 3 окт. - С.5.
38. Латышев В.М. Муравьевский пост. 1853-1854 гг. / В.М. Латышев. - препринт. - Южно-Сахалинск, 1986. - 31 с.
39. Маслеников Б. Гора Рудановского: [Об одном из основателей Муравьевского поста (г. Корсаков), сподвижника Г.И. Невельского Н.В. Рудановском] / Б.Маслеников, А.А. Груздев // Рыбак Сахалина. - 1991. - 19 янв.
40. Маслова О. Корсаков: [Из истории г. Корсакова] // Южно-Сахалинск. - 2000. - 18 апр. - С.1.
41. [Муравьевский пост] // История Сахалинской области с древнейших времен до наших дней: учеб пособие по истории для учителей, учащихся общеобразовательных школ, ПТУ, студентов средних специальных учебных заведений и вузов. - Южно-Сахалинск, 1995. - С.84-85.
42. Невельской Г.И. Подвиги русских морских офицеров на крайнем востоке России / Г.И. Невельской. - Хабаровск, 1969. - С.250-251.
43. Осадчий В.Н. Корсаков в прошлом и настоящем / В.Н. Осадчий // Сахалин, Курилы: на рубеже веков: сборник статей. - Южно-Сахалинск, 2002. - С.132-141.
44. Пальгин К. Обелиск к юбилею: [в Корсакове установлен памятный знак в честь юбилея города] / К. Пальгин // Сов. Сахалин. - 2003. - 7 окт.
45. «Поездки мои по острову Сахалину я делал осенью и зимою...»: отчеты лейтенанта Н.В. Рудановского. 1853-1854: к 150-летию Муравьевского поста / Подготовка к публ., предисл. и примеч. И.А. Самарина // Вестник Сахалинского музея. - 2003. - Вып.10. - С.137-166.

46. Похитайло А. Страницы истории Корсакова / А. Похитайло // Восход. - 1983. - 30 апр.

47. Ращупкина-Лопухина Е.В. Пост имени генерал-губернатора (к 150-летию города Корсакова) / Е.В. Ращупкина-Лопухина // Вестник Сахалинского музея. - 2004. - № 11. - С.318-328.

48. Рошупин В. Застава на Сахалине: [репортаж с экскурсоводом в историю окрестностей Корсакова] // Патриот. - 1995. - Дек. (№ 52). - С. 14.

49. Епископ Сергей На Южном Сахалине: (из путевых заметок) / Епископ Сергей // Краеведческий бюллетень. - 1991. - № 1. - С.33-141.

50. Сергунина З. Есть памятный знак!: 2 октября состоялось торжественное открытие памятного знака на месте основания поста Муравьевского / З. Сергунина // Восход. - 2003. - 4 окт. - С.2.


51. Стефан Д. Сахалин. История / Д. Стефан; пер. с англ. В.В. Переславского // Краеведческий бюллетень. - 1992. - № 2. - С.33-34.

52. Стучебрюков Д. Прошлое и настоящее Корсакова / Д. Стучебрюков // Блокнот агитатора. - 1970. - № 17. - С.24-32.


53. Халилецкая Е. Сахалин - остров нашенский: путевые очерки // Советы депутатов трудящихся. - 1964. - № 11. - С.69-77. Содерж.: Ворота острова - Корсаков.

54. Цилин А. П. Корсаков / А. П. Цилин. - [Южно-Сахалинск]: изд-во газ. «Сов. Сахалин», 1954. - 41,[2]с.: ил. - (Города Сахалинской области).

Центральная улица поста Корсаковского



Улица Южно-Сахалинская на въезде в город (фото начала XX века)



Святоニコльская церковь п. Корсаковского
(Фото начала XX века)

В город Корсаков вы въезжаете по улице Южно-Сахалинской. Она является историческим местом в городе. Когда-то, во времена посещения острова Сахалин Антоном Павловичем Чеховым, она была главной улицей поста Корсаковского.

«...С моря видна только одна его главная улица, и, кажется издали, что мостовая и два ряда домов круто спускаются вниз по берегу; но это только в перспективе, на самом же деле подъем не так крут.

Новые деревянные постройки лоснятся и отсвечивают на солнце, белеет церковь, старой, простой и поэтому красивой архитектуры... Главная улица шоссирована и содержится в порядке, на ней тротуары, фонари и деревья, и метет её каждый день клейменный старик... Дома большей частью новые и приятные на вид... Старых построек больше, чем новых, и не редкость дома, построенные 20-30 лет назад.*

В настоящее время на улице нет ни единого напоминания о том времени, нет ни одного здания того периода.

Библиография:

55. Чехов А.П. Остров Сахалин / А.П. Чехов; авт. вступ. ст. и. примеч. М.Л. Семанова; худож. А. Денисов. - М.: Сов. Россия, 1984. - 368 с.- (Б-ка рус. худож. публицистики).

* Чехов А.П. Остров Сахалин

Памятник первым гидрографам Тихоокеанского флота

Бурное развитие мореплавания с середины 1850-х г.г. потребовало активизации гидрографических работ на морском побережье. Исследование и освоение заснеженных дальневосточных территорий и океанских берегов в северной части Тихого океана приходится на очень сложный исторический период – на середину XIX века и связано с именем мореплывателя адмирала Геннадия Ивановича Невельского, с именами его доблестных сподвижников. Г.И. Невельской на военном транспорте «Байкал» в 1848-1849 гг. совершил переход из Балтийском моря в Тихий океан, исследовал Амурский лиман и установил, что Сахалин является островом, показал фарватеры, по которым в Амур могут проходить морские суда. Транспорт «Байкал», фрегаты «Аврора», «Диана» и «Паллада» явились в те годы основой как Дальневосточного военно-морского, так и научно-гидрографического флота России.*



Памятник гидрографам (Фото 2003 г.)

В память первых русских гидрографов Тихоокеанского флота 8 мая 1980 года в г. Корсакове сооружен памятник. Он представляет собой колокол, установленный на специальной площадке.

Колокол отлит русскими мастерами в 1895 году на Гатчинском заводе специально для маяка мыса Крильон. Он длительное время являлся оборудованием маяка Крильон, во время тумана, метели, вьюги подавал сигналы проходящим кораблям. В июне 1979 года колокол был снят, перевезён в г. Корсаков и установлен на ул. Советской, 1.

* История штормовой мореходности от древности до наших дней: по материалам поисковых и научно-исследовательских работ

Колокол изготовлен из сплава меди и олова с добавлением серебра. Высота колокола 1,05 м, диаметр 0,85 м. На нем имеются барельефы Александра Невского, Марии Магдалины и тексты: «Отлит Гатчинским заводом А.С.Лаврова в 1895 г., вес 30 пуд 20 фунт», «Святой Александр Невский», «Святая Мария Магдалина».*

На основании решения облисполкома Сахалинской области от 21.03.1980 г. № 119 колокол отнесен к памятникам истории регионального (областного) значения.

Библиография:

56. История штормовой мореходности от древности до наших дней: по материалам поисковых и научно-исследовательских работ: Калининград, 1975 - Владивосток – Санкт-Петербург – Сахалин, 2003. - Южно-Сахалинск: Сахалинское кн. изд-во, 2004. - 288 с.: ил.

57. Крыжина В.Г. Памятник первым гидрографам Тихоокеанского флота / В.Г. Крыжина // Материалы к Своду памятников истории и культуры Сахалинской области и культуры. - Южно-Сахалинск: Дальневост. кн. изд-во, 1983. - С.59-60.

58. Крылов А. Колокол генерала Лаврова / А.Крылов // Мол. гвардия. - 1988. - 25 июля.

59. Кузнецов Т. Крильон / Т.Кузнецов // Мол. гвардия. - 1968. - 21 дек.

Место основания в 1867 г. Муравьевского русского военного поста (поселок Муравьево)

Русский военный пост под названием Муравьевский был основан 22 сентября 1853 г. Г. И. Невельским в заливе Анива, но вскоре был снят. Спустя более 13 лет — 20 июля 1867 г. был вновь основан пост под названием Муравьевский, но уже не на прежнем месте, а на берегу бухты Буссе в устье реки Шишкевича, где было айновское селение Поро-петун-котан. Назначение поста - воспрепятствовать попыткам захвата Сахалина иностранцами.

Первым начальником поста был командир роты 4-го Восточно-Сибирского линейного батальона подпоручик В. К. Шван. В своих записях, опубликованных посмертно в 1894 г., капитан В. К. Шван рассказывал, что его, в то время подпоручика, вызвали к полковнику Де Витте. Последний предложил ему принять роту 4-го Восточно-Сибирского линейного батальона, предназначенную для отправки на Сахалин в целях основания нового военного по-

ста. Рота, состоящая из 125 человек и 5 артиллеристов крепостной артиллерии, при двух медных орудиях, с двухгодичным запасом провизии в течение 15-19 июля 1867 г. была перевезена на шхуне «Сахалин» к озеру Буссе.

Как писал в 1873 г. М.С. Мицуль, пост состоял из 35 строений, часовни, моста и пристани, у устья реки находились магазины интендантского ведомства. В посту была стрелковая рота численностью 146 человек. Здесь помещался батальонный штаб, и находились рядовые интендантского ведомства, так что общий состав гарнизона не превышал 300 человек. В 1875 г. пост был ликвидирован, а личный состав его переведен в Корсаковский пост.

Когда Южный Сахалин был освобожден от японских милитаристов, в бывшем русском военном посту был создан лесоучасток и образован центр Муравьевского сельского Совета*.

Место основания в 1867 году Муравьевского русского военного поста относится к памятникам истории регионального (областного) значения на основании решений облисполкома от 11.07.1978 г. № 324, и от 21.03.1980 г. № 119.

В настоящее время поселок Муравьево не существует как административная единица.

Библиография:

60. Административно-территориальное деление Сахалинской области: документы и материалы. - Южно-Сахалинск: Дальневост. кн. изд-во, Сахалинское отделение, 1986. - 135с.

61. Гальцев-Безюк С.Д. Место основания 1867 г. Муравьевского русского военного поста / С.Д. Гальцев-Безюк, В.Г. Крыжина // Материалы к Своду памятников истории и культуры Сахалинской области и культуры. - Южно-Сахалинск: Дальневост. кн. изд-во, 1983. - С.56-57.

62. Григорьев М. В новом поселке лесорубов / М.Григорьев // Совет. Сахалин. - 1951. - 4 февраля.

63. Костанов А.И. Освоение Сахалина русскими людьми / А.И. Костанов. - Южно-Сахалинск: Дальневост. кн. изд-во, Сахалинское отделение, 1991. - 152 с. [Муравьевский пост. - С.35.]

64. Мицуль М.С. Очерк острова Сахалина в сельскохозяйственном отношении / М.С. Мицуль. - СПб, 1873. - С. 52.

* Гальцев-Безюк С.Д. Место основания 1867 г. Муравьевского русского военного поста

65. Поляков И.С. Сахалин / И.С. Поляков // Живописная Россия. Т. XII, ч. 11. - СПб, 1895. - С. 249.

66. Рыжков А.Н. Памятники и памятные места Сахалинской области / А.Н. Рыжков. - Южно-Сахалинск, 1977. - С. 19.

67. Шван В.К. Занятие Южного Сахалина / В.К. Шван // Тюремный вестник. - 1894. - № 8. - С. 392-404; № 9. - С. 422-438.

Место основания в 1869 г. Очехпокского русского военного поста (село Лесное)

Очехпокский русский военный пост учрежден в 1869 г. на восточном берегу Сахалина севернее озера Тунайча для охраны дальневосточных рубежей России, и в частности, залежей каменного угля, открытых горным инженером И.А. Лопатиным в 1868 г.

М.С. Мицуль писал, что слой угля залегал на высоте 8 сажень (свыше 17 м) под углом 15 градусов толщиной в полтора фута (0,45 м). Большая часть угля была завалена землей, и лишь на более крутых откосах виднелся обнаженный слой; судя по верхним наслоениям, уголь был хорошего качества. Караульный домик с необходимыми службами располагался на плоскогорье.

Однако малочисленную команду поста многие годы увеличить не удалось, и в 1875 г. он был упразднен*.

На основании решений облисполкома Сахалинской области от 11.07.1978 г. № 324, от 21.03.1980 г. № 119 место основания Очехпокского поста отнесено к памятникам истории регионального (областного) значения.

Библиография:

68. Административно-территориальное деление Сахалинской области: документы и материалы. - Южно-Сахалинск: Дальневост. кн. изд-во, Сахалинское отделение, 1986. - 135с.

69. Карпук И. Завод, не имеющий аналогов: [рыборазводные заводы п. Лесное и п. Мальки] / И. Карпук // Восход. - 1998. - 27 авг.

70. Крыжина В.Г. Место основания Очехпокского русского военного поста / В.Г. Крыжина // Материалы к Своду памятников истории и культуры Сахалинской области. - Южно-Сахалинск, 1983. - С.55.

71. Мицуль М.С. Очерк острова Сахалина в сельскохозяйственном отношении / М.С. Мицуль. - СПб, 1873. - С. 57.

* Крыжина В. Г. Место основания Очехпокского русского военного поста

72. Рыжков А.Н. Памятники и памятные места Сахалинской области / А.Н. Рыжков. — Южно-Сахалинск, 1977. - С. 19.

73. Филиппова Л.Б. Будущее рыбацкого поселка / Л.Филиппова // Восход. - 1976. - 22 июля.

Место основания Чибисанского военного поста (Село Озерское)

Чибисанский русский военный пост был основан в целях охраны юга Сахалина от посягательства иностранцев и находился в 25 км от Муравьево. Что касается датировки основания, то здесь имеется расхождение. По книге Рыжкова А.Н. «Памятники и памятные места Сахалинской области» (с.19) дата основания -1869 г., по книге «Административно-территориальное деление Сахалинской области» (с.116) -1868 г.

По свидетельству М. С. Мицуля, здесь имелась казарма для 15 солдат с необходимыми службами, кроме того, этот пункт служил станцией на пути в Корсаков.

В окрестностях Чибисанского поста в изобилии росла черемша, которую как антицинготное средство весной собирали и солили в бочках. При заболевании цингой в Чибисанском посту устраивалась временная больница, куда направлялись не только солдаты, но и ссыльнокаторжные. У Чибисанских берегов ежегодно постовавшая команда ловила сельдь, русские плотники строили лодки-кунгасы.

От Чибисанского до Муравьевского поста в зимнее время устанавливался санный путь на лошадях, но в Корсаков ездили обыкновенно на собаках. В летнее время переезжали или на лодках по реке Увнаю и через бухту, а также через Анивский залив и бухту, или сухим путем*.

На основании решений облисполкома Сахалинской области от 11.07.1978 г. № 324, от 21.03.1980 г. № 119 место основания Чибисанского поста относится к памятникам истории регионального (областного) значения.

Библиография:

64. Административно-территориальное деление Сахалинской области: документы и материалы. - Южно-Сахалинск: Дальневост. кн. изд-во, Сахалинское отделение, 1986. - 135с.

* Крыжина В.Г. Место основания Чибисанского русского военного поста

65. Ильин А. Поселок Озерский / А. Ильин, В. Черный // Восход. - 1977. - 5 апр.

66. История района. «Круглые» даты // Восход. - 1998. - 26 марта.

67. Князева О. Озерское: вчера, сегодня..., завтра?: жизнь села / О. Князева // Восход. - 2005. - 17 сент. - С.3.

68. Князева О. С днем рождения, Озерское!: 138-летие отметили в Озерском / О.Князева // Восход. - 2005. - 8 октября. - С.2.

69. Костанов А.И. Освоение Сахалина русскими людьми / А.И. Костанов. -Южно-Сахалинск: Дальневост. кн. изд-во, Сахалинское отделение, 1991. - 152 с. [Чиписанский пост. - С.24- 26.]

70. Крыжина В.Г. Место основания Чибисанского русского военного поста / В.Г. Крыжина // Материалы к Своду памятников истории и культуры Сахалинской области. - Южно-Сахалинск, 1983. - С.57-58.

71. Мицуль М.С. Очерк острова Сахалина в сельскохозяйственном отношении / М.С. Мицуль. - СПб., 1873. - С. 56-57.

72. Пальгин К. В добрый путь, «Пять озер»: в селе Озерское с 12 октября начала работу местная телестудия / К. Пальгин // Восход. - 2007. - 30 окт. - С.3.

73. Рыжков А. П. Памятники и памятные места Сахалинской области / А.П. Рыжков // Южно-Сахалинск, 1977. - С. 19.

74. С легкой руки подпоручика: [из истории г. Корсакова, основание поста Чиписань (ныне пос.Озерский)] // Восход. - 1998. - 26 марта.

75. Сергунина З. Проблемы поселка Озерский решаемы: [рабочие поездки мэра города и района] / З. Сергунина // Восход. — 2002. — 23 ноября. Положение дел в колхозе: ЖКХ, торговля, медицина.

76. Халилецкая Е. Сахалин - остров нашенский: Путевые очерки // Советы депутатов трудящихся. - 1964. - № 11. - С.69-77.

III. Памятники, связанные с событиями русско-японской войны на территории Корсаковского района (1904 – 1905 гг.)

Крейсер «Новик»

У легендарных кораблей были корабли- братья, и у каждого из них – своя биография, часто необычная. Корабли, как и люди, трудятся, старятся и умирают, но умирают по-разному. Случается, что корабли погибают неестественной смертью – обессилев в борьбе с ураганом, в столкновении с другим судном, от пожара, от подрыва на минах и в неравном бою с противником.

Корабли не умирают, если жизнь их отмечена подвигом. Но подвиги бывают разные – громкие, воспетые в песнях, стихах и былинах, и тихие – безвестные, не отмеченные орденами. К кораблям, совершившим громкие подвиги, относятся крейсера «Варяг», «Рюрик», «Новик» и многие другие корабли Российского флота.*

Крейсер «Новик» – корабль-легенда, героическое имя в истории Российского флота, при упоминании о котором сердце каждого русского человека должно наполняться гордостью.



Бронепалубный крейсер 2-го ранга Новик.

* [«Новик»] / Сост. А.М. Пятилетов // Морская слава России: очерки по истории Российского флота

Через судьбу «Новика» есть возможность узнать о событиях 1904 года в русско-японской войне. Жизнь крейсера и его служба в российском флоте закончилась трагически, как и у многих военных кораблей того времени.

«Новик» вступил в строй в 1901 году. Стройный трехпалубный красавец со значительно поднятым носом был гордостью всей Тихоокеанской эскадры. «Новик» быстроходный (до 25 узлов), легкий, бронепалубный крейсер 2-го ранга – по конструкции представлял собой нечто среднее между миноносцем и крейсером.

Для первого он был слишком велик (водоизмещение 3080 т), а для второго имел недостаточно сильную артиллерию (6 орудий 120-мм, 4-47-мм, 2-37-мм, 5 торпедных аппаратов). Экипаж «Новика» составлял 328 человек. Японские крейсера такого же типа были значительно тихоходнее, но зато располагали более крупными орудиями.

За три года – с 1901 по 1904 – Россия прочно запомнила имя крейсера и его командиров, следила за судьбой «Новика». На палубу поднимался император Николай II вместе с членами семьи. Если хотели показать Россию с хорошей стороны – посылали для представительства «Новик».

Было определено, что «Новик» будет служить в Тихоокеанской (тогда Порт-Артурской) эскадре. В командование крейсером всту-



Н.О.Эссен
(Фото из фондов КИКМ)



М.Ф.Шульц
(Фото из фондов КИКМ)

пил Николай Оттович Эссен (с 1902 по 1904 годы). А в 1904 году он сдал командование следующему (последнему) боевому командиру Максимилиану Шульцу.

С первого дня войны до последнего своего часа «Новик» был востребован как не один корабль эскадры: боевые выходы — каждые два-три дня. Однажды он умудрился выйти победителем в схватке с 17-ю японскими миноносцами! Назначалась врагами даже специальная награда тому из своих военных кораблей, который нанесет «Новику» хотя бы какое-то повреждение.

Вооружение «Новика», как уже упоминалось, было облегченным, дабы обеспечить ему скоростные преимущества. Его главный калибр — шесть 120-миллиметровых орудий. А на других крейсерах главный калибр был от 152 мм и выше. Но и при таком вооружении «Новик» вселял панику в ряды вражеского флота.

Нелегко дался «Новику» прорыв из Порт-Артура. В день выхода из Порт-Артура 28 июля 1904 года «Новик» первым появился на внешнем рейде. До начала первого боя он шел флагманом, ведя за собой эскадру. Затем, следуя за «Аскольдом», присоединился к крейсерам, которые шли на прорыв японской эскадры. Сблизившись с противником, «Новик» открыл огонь по японским миноносцам. Японские крейсера гнались за «Новиком» до полного наступления темноты, и, наконец, отстали.

Наступила туманная ночь. «Аскольд» исчез с горизонта, и «Новик» остался один, покачиваясь в морской зыби, исправляя повреждения корпуса и машин.

Чтобы продолжать путь во Владивосток, необходимо было раздобыть бункер угля. К вечеру 29 июля «Новик» пришел в порт Циндао и при исполнении необходимых формальностей приступил к бункеровке: грузили всю ночь, но полного запаса принять не успели. На рассвете «Новик» был уже далеко, направляясь вокруг Японии во Владивосток.

Чтобы уменьшить расход угля, жгли в топках мусор, смешивая с краской, паклю с маслом и различные деревянные части. Для сокращения пути держались ближе к японским берегам. На подходе к Курильским островам выяснилось, что угля хватит только до поста Корсаковский.

Проходящий мимо Кунашира русский крейсер был замечен с японского маяка, о чем сразу же сообщили по телеграфу в Токио. Получив известие о том, что «Новик» прошел Кунаширским проливом, на его поиски были отправлены крейсера «Цусима» и «Читозе».

7 августа в 6 часов утра «Новик» стал на якорь на рейде Корсаковского поста. Его прихода никто не ожидал, и поэтому ничего не было подготовлено. Для погрузки угля были собраны все население и плавсредства. Работа уже близилась к концу, когда радист услышал в эфире переговоры японских судов, Погрузку прекратили, «Новик» снялся с якоря и пошел навстречу дымку, показавшемуся на горизонте.

Когда корабли сблизились, то японский крейсер «Цусима» повернул и пошел на пересечку. Блеснул огонь, на который «Новик» ответил залпом всех орудий, завязался бой в заливе Анива. Обе стороны развили очень сильный артиллерийский огонь. Число попаданий было почти одинаково. Появились убитые и раненые. Крейсер «Новик» вывел из строя крейсер «Цусима», но и сам был вынужден вернуться в пост Корсаковский для ремонта.

Однако обнаружилось, что руль не действует, отремонтировать его нельзя, одну из пробоин заделать никак не удастся, т.к. снаряд упал в стык борта с броневой палубой, вызвав ряд трещин, расхолодившихся от места повреждения, половина котлов не в состоянии функционировать. В таком виде вступать в бой невозможно, уйти — тоже, тем более что «Читозе» продолжал сторожить свою жертву.

Оставался один выход: затопить крейсер, чтобы он не достался врагу. Спустили уцелевшие шлюпки, от берега подошли баржи, на них погрузили людей, сняли шесть 120-мм и шесть 47-мм орудий, боеприпас и начали свозить на берег. К утру крейсер погрузился на дно на мелком месте — чтобы его можно было поднять и исправить после войны*.

Тогда трудно было предположить дальнейший ход русско-японской войны, и особенно условия Портсмутского договора.


Корабельная артиллерия и 45 человек экипажа «Новика» принимали самое активное участие в отражении японского десанта в июле 1905 года.

* [«Новик»] / Сост. А.М. Пятилетов // Морская слава России: очерки по истории Российского флота

Захватив Южный Сахалин, японцы сразу же приступили к работам по поднятию «Новика». Летом 1906 г. он был поднят. Повреждения у поднятого «Новика» были столь значительны, что израненный крейсер был отбуксирован в Иокогаму для капитальной реконструкции. После он был введен в состав японского флота под названием «Сутзюя». В 1913 году корабль был отправлен на слом.

В честь крейсера «Новик» на Сахалине названы поселок Новиково в Корсаковском районе, мыс Новик, гора Новик, река Новиковка*.

В память о подвиге крейсера «Новик» в Корсаковском районе установлены два памятных знака.



*Знак установлен на ул. Свердлова
в районе южного района морского торгового порта г. Корсакова.
(Фото А.В. Даниловой, 2007 г.)*

* Латышев В.М. Порт-Артур-Сахалин: (Крейсер «Новик» в русско-японской войне 1904-1905 гг.)

В селе Новиково по инициативе главы местной администрации Е.А. Мухина и краеведов – старшеклассников в 1991 году был открыт памятник (памятный знак) крейсеру «Новику». Расположенный на площади в самом центре поселка, он всегда привлекает внимание и местных жителей, и приезжих. Надписи на четырех стелах, расположенных на гранях памятника, рассказывают о подвиге крейсера и присвоении его имени поселку*.

Памятные знаки были включены в перечень вновь выявленных памятников истории, культуры и захоронений на территории Корсаковского района.



*Памятный знак в с. Новиково
(фото местного жителя 2007 г.)*

** Там же

Библиография:

77. Апушкин В.А. Русско-японская война 1904-1905 гг.: [электрон. ресурс] / В.А. Апушкин. - 2-е изд. - М: Моск. Книгоиздат. Товарищество «Образование, 1911. - 94 с.

78. Бойко А. Подвиг крейсера «Новик» / А. Бойко // Восход. - 1986. - 9 окт.

79. Высоков М.С. Сахалин и Курильские острова: Хроники XX столетия: [о событиях 1904 года] / М.С. Высоков // Южно-Сахалинск. - 1999. - 25 дек. - С.13.[Подвиг крейсера «Новик»].

80. Герои «Новика» на Сахалине: [о пешем переходе команды крейсера «Новик»] // Рыбак Сахалина. - 1983. - 10 сент.

81. История русско-японской войны. т.2.: [электрон. ресурс] / ред-издат. М.Е. Бархатов, В.В. Хунке. - СПб, 1907. - 119 с.

82. История русско-японской войны 1904-1905: [электрон. ресурс] / Под ред. Н.Н. Ростунова. - М.: Наука, 1977. - 243 с.

83. Князева О. И продлится память...: корабль-легенда: [крейсер «Новик»] / О. Князева // Восход. - 2004. - 12 июня.

84. Коваленко И. Имя крейсера на карте: [75 лет со дня гибели крейсера «Новик»] / И. Коваленко // Сов. Сахалин. - 1979. - 8 июня.

85. Кривошапка А.Ф. «Новик» вновь терпит бедствие: история крейсера «Новик» / А.Ф. Кривошапка // Восход. - 1993. - 30 марта.

86. Латышев В.М. Порт-Артур-Сахалин: (крейсер «Новик» в русско-японской войне 1904-1905 гг.) / В.М. Латышев. - Южно-Сахалинск: кн. изд-во, 1994. - 87 с.: ил.

87. Латышев В. Последний бой крейсера «Новик» / В. Латышев. - Южно-Сахалинск, 1982. - 12 с.

88. Латышев В. Последний бой крейсера «Новик»: [подвиг крейсера в русско-японской войне] / В.Латышев // Дальний Восток. - 1980. - № 2. - С.158.

89. Латышев В. Сахалинский «Варяг»: [100 лет со дня гибели крейсера «Новик»] / В.Латышев // Наши острова. - 2004. - 4 авг. - С.12.

90. Лопухина Е.В. И венки возлагали, и книгу издали: [к 90-летию гибели крейсера «Новик»] / Е.В. Лопухина // Восход. - 1994. - 25 авг.

91. Маногина О. Боевая слава легендарного крейсера «Новик» / О. Маногина // Губерн. ведом. - 2004. - 2 сент.

92. [«Новик»] / Сост. А.М. Пятилетов // Морская слава России: очерки по истории Российского флота. - Южно-Сахалинск, 1996. - С.88-91.

93. [О крейсере «Новик» и сражении у Корсаковского порта] // Рус. богатство. - 1904. - № 9. - С.125. В обзоре С.Н. Южакова «Ход войны за 2 месяца».

94. Похитайло А. Крейсер «Новик» / А. Похитайло // Восход. - 1988. - 9 мая.

95. Ращупкина-Лопухина Е.В. «Новик»- символ юной отваги: [директор музея рассказывает о выставке, посвященной 100-летию подвига крейсера «Новик»] / зап. А.Калинин // Восход. - 2004. - 25 сент.

96. Ращупкина-Лопухина Е.В. Офицеры «Новика»: [заключительный рассказ директора музея о подвиге крейсера «Новик»] / зап. А. Калинин // Восход. - 2004. - 16 окт. - С.2.

97. Ращупкина-Лопухина Е.В. Сухопутная судьба «Новика»: [директор музея рассказывает о выставке, посвященной 100-летию подвига крейсера «Новик»] / зап. А.Калинин // Восход. - 2004. - 2 окт.

98. Тунгусов А. «Не скажет ни камень, ни крест, где легли...»: [о героях крейсера «Новик»] / А.Тунгусов // Восход. - 2003. - 7, 21 июня.

Памятник в п. Пригородное

В начале XX века общественное мнение в Японии обрабатывалось в таком духе, что причина тяжелого положения северных районов страны, голод наступили от того, что Сахалин закрыт для японских рыбаков. Были организованы петиции к правительству с просьбой поскорее занять Сахалин. Всячески подогревались агрессивные настроения. И вот теперь, когда обе страны были основательно обескровлены, и дело шло к мирным переговорам, Япония решила воспользоваться удобным моментом*.

Японское командование для захвата Сахалина назначило довольно крупные силы. Весной 1905 года специально для этой цели была сформирована 13-я общевойсковая дивизия. В её состав входили: 25-я пехотная бригада, 49-й пехотный полк, 50-й пехотный полк, 26-я пехотная бригада, 19-й артиллерийский полк, 18-й кавалерийский полк, саперные и пулеметные части, три госпиталя и другие вспомогательные подразделения. Всего более 14 тысяч человек, 36 пушек и 12 пулеметов.

Для перевозки этого войска была создана специальная флотилия под командованием вице-адмирала Катаока. Она состояла из 20 больших транспортных судов, которые конвоировались 2 броненосцами, 7 крейсерами, 4 канонерками и миноносцами. Всего 53 вымпела.

* Латышев В.М. Порт-Артур-Сахалин: (Крейсер «Новик» в русско-японской войне 1904-1905 гг.)

22 июня 1905 года экспедиционный корпус отошел из японского порта Аомори, и на Крильонском маяке было замечено, что первый раз с начала войны зажегся маяк на Хоккайдо. На следующий день сигнальщик Буров из команды крейсера «Новик» донес по телефону с Крильонского маяка, что в 5 часов вечера вражеская эскадра из 53 судов, в числе которых было 12 транспортов, прошла мыс Крильон, держа курс на мыс Анива. На берегу мичманом Максимовым еще зимой на протяжении 35 км было построено 7 сигнальных станций. В течение всей ночи они доносили о продвижении японской эскадры*. Высадка десанта началась утром 24 июня в районе между деревнями Мереей (ныне село Пригородное Корсаковского района) и Савина падь. На месте высадки японского десанта в 20-е годы прошлого столетия сыны Страны восходящего солнца установили величественный монумент. К памятнику вела торжественная лестница. На камне было высечено напоминание о том, что памятник установлен в честь вице-адмирала Катаока, генерал-лейтенанта Харагучи и храбрых солдат японского императора.

За монументом располагался ритуальный комплекс. Сам памятник представлял собой стелу, похожую на штык**. Этот памятник относится к каменным монументам «сёконхи». «В те времена в Японии существовал любопытный обычай - выбивать на подобных памятниках факсимильные каллиграфические надписи, сделанные известными военачальниками. В Мэрэй (Пригородном) на стеле надпись выбита с «автографа» генерала Коунти Нобори***. Этот ритуальный комплекс стал у японцев своеобразным местом паломничества. В 1935 году здесь побывал наследный принц Хирохито, будущий император Японии.

Эта стела не сохранилась до наших дней - верхняя её часть, возможно, поврежденная снарядом во время боевых действий в 1945 году, обрушилась и лежит рядом с памятником.

Памятник относится к вновь выявленным памятникам на территории Корсаковского района.

* Латышев В.М. Боевые действия на южном Сахалине в 1905 г

** Фелицына П. Чтобы помнили

*** Самарин И. Синтоистские храмы Карафуто



Памятник в с. Пригородное (Фотоматериал из фондов Кикм)



Основание памятного знака в пос.Пригородное.

Фотоматериал из фондов Кикм. (Фото И.Самарина)



Шпиль памятного знака в пос. Пригородное.

Фотоматериал из фондов Кикм. (Фото И. Самарина)

Библиография:

99. Коваленко И. Десант в Мерейскую долину: [о взятии гарнизона поста Корсаковского 25 июня 1905 года / И. Коваленко] // Восход. - 1969. - 5 июля.
100. Латышев В.М. Боевые действия на южном Сахалине в 1905 г. / В.М. Латышев // Краеведы ведут поиск. - Южно-Сахалинск, 1985. - С.55-67. [Высадка японского десанта. - С.58-59].
101. Латышев В.М. Порт-Артур-Сахалин: (крейсер «Новик» в русско-японской войне 1904-1905 гг.) / В.М. Латышев. - Южно-Сахалинск: кн. изд-во, 1994. - 87 с.: ил. [Высадка японского десанта. - С.47-48].
102. Самарин И. Синтоистские храмы Карафуто / И. Самарин // Вестник Сахалинского музея. - 1999. - Вып.6. - С.156-202. [Стела в Мерей. - С.180].
103. Урсын-Прушински С.Н. Бои на острове Сахалине во время русско-японской войны / С.Н. Урсын-Прушински; пер. с нем. Т.Г. Ладонцевой; вступит. ст. и примеч. В.М. Латышева; подготовка текста к печати О.П. Кузнецова // Краеведческий бюллетень. - 1995. - №3. - С.43-81. [Высадка японского десанта. - С.66-69].
104. Фелицына П. Чтобы помнили: [памятник в Пригородном] / П. Фелицына // Восход. - 2007. - 17 июля. - С.5.
105. Майор Экерман Захват Южного Сахалина японцами в июле 1905 г. (по японским источникам) / Экерман // Вестник Сахалинского музея. - 2004. - № 11. - С.171-178. [Высадка японского десанта. - С. 172]

Памятник на месте гибели партизанского отряда под командованием Б.В. Гротто-Слепиковского (на озере Тунайча)

С падением Порт-Артура и поражением II Тихоокеанской русской эскадры в Цусимском проливе был окончательно решен коренной вопрос всей русско-японской войны. Япония завоевала господство на море. В таких условиях следовало со дня на день ожидать высадки японского десанта на Сахалин; экспедиционный корпус, расквартированный на Хоккайдо, давно ждал своего часа*.

28 января 1904 года была объявлена мобилизация войск острова, и в этот же день наместник на Дальнем Востоке Генерал-адъютант Алексеев отдал приказ о формировании вольных дружин. Ввиду слабости войск Сахалина общий план обороны заключался в том, чтобы, избегая решительных столкновений с противником на побережье, отступить с боями внутрь острова, развивая партизанские действия на флангах и в тылу врага.

На Южном Сахалине были созданы 4 дружины, которые стали основой партизанских отрядов. Дружины формировались из ссыльнокаторжных и поселенцев, которым предоставлялись большие льготы. Так, для ссыльнокаторжных два месяца службы в дружине засчитывались за год каторжных работ, для арестантов разряда исправительных работ — четыре месяца за год. В первой половине марта 1905 года офицеры прибыли в Корсаков и приняли дружины под свое командование. 4-ую дружину принял 243-го пехотного Златоустовского полка штабс-капитан Гротто-Слепиковский. На базе дружин и Корсаковского резервного батальона были созданы 5 партизанских отрядов. Я остановлюсь на 2-м отряде. Начальник отряда - штабс-капитан Гротто-Слепиковский. Отряд состоял из 4-ой дружины — 168 человек, 1-го пулемета, 10-ти конных дружинников. Район действий от с. Чеписани (современное Озерское) до озера Тунайчи. Склады отряда располагались вокруг озера Тунайчи и у села Владимировка.

20 июля (3 августа по новому стилю) 1905 года японцами было обнаружено место нахождения отряда. Перед ним появился полубатальон японцев. Сражение с японцами продолжалось до 11 часов ночи 20 июля. У неприятеля потери составляли около 300 человек, у нас: 11 убито и 13 ранено.

* Латышев В.М. Боевые действия на южном Сахалине в 1905 г.

Новую атаку японцы решили подкрепить артиллерией. 28 июля (10 августа) крейсер «Адзума» подошел к протоке, соединяющей озеро Тунайча с Охотским морем, и спустил два паровых катера с 4-мя орудиями на каждом. Катера пересекли озеро, и орудия были размещены на берегу по обе стороны от лагеря, примерно в 4 км с каждой из сторон. В это же время подошли 3 роты, артиллерийские и саперные подразделения японцев со стороны Охотска и Озерска. Лагерь Гротто-Слепиковского был окружен. Около 2-х часов долился артиллерийский обстрел. Все это время командир с биноклем в руках стоял на валу, ободряя людей. В 9 часов прямым попаданием снаряда штабс-капитан Б.В.Гротто-Слепиковский был убит. После его гибели канонада продолжалась и дружина, понесла большие потери, была окружена и взята в плен*.

35 дней продержался небольшой отряд, полностью скомплектованный дружинниками. Он приковал к себе большие силы противника и с честью выполнил свой долг.

Стоит в заповедном уголке на перешейке между озерами Тунайча и Свободное памятник победы русского духа - православный крест на братской могиле защитников русской земли, павших в неравной схватке с японскими завоевателями.

66 непокоренных героев - каторжане и ссыльнопоселенцы, солдаты... Среди них командир - штабс-капитан Бронислав Владиславович Гротто-Слепиковский.

Во славе своей все они стали любимыми сынами русской земли**.

Первые находки, сделанные в 1989 году поисковым отрядом, поразили: вообще не было чего-либо, похожего на могилы.... Большинство тел найдено поисковиками в позах, неопровержимо доказывающих отсутствие погребения, многие тела были просто свалены в ров.

84 года не было известно даже место гибели отряда под командованием Гротто-Слепиковского, первые останки были найдены только в 1989 году членами краеведческого клуба «Поиск» Новоалександровского СПТУ-1 (руководитель В.Я. Горобец), отряда «Поиск» ЮСГПИ (командир А.С. Челноков), группы «Слепиковский» (руководитель Г.Козырева, командиры - В. Толмачев, В. Чумаков).

* Латышев В.М. Боевые действия на южном Сахалине в 1905 г.

** Князева О. Заповедник памяти

Результатом первых раскопок на озере Тунайча стала братская могила, в которой захоронены 33 героя, среди них - командир. 3 сентября 1989 года вознесся над этой землей православный крест, отмечающий место славной гибели.

Когда на братской могиле устанавливали крест - это было событие не только для Корсаковского района, но и для всей Сахалинской области в целом. Звучали скорбные и торжественные слова прощания. Отец Константин отпевал павших воинов. Прогремели залпы салютов. Чеканя шаг, мимо могилы прошли военные моряки*.

Поиски продолжались, постепенно вокруг первого захоронения появлялись другие братские могилы, последнее до- захоронение было сделано в 1995 году.

На основании приказа управления культуры Сахалинской области от 11.02.1993 № 43 место захоронения останков партизанского отряда под командованием Гротто-Слепиковского отнесено к памятникам истории регионального (областного) значения.



(Фотоматериал из фондов Кикм 2006 г.)

Александр Сергеевич Челноков, командир отряда «Поиск», «Франтирер», принимавший активное участие в раскопках на месте гибели партизанского отряда под командованием Б.В. Гротто-Слепиковского.

Десантные отряды ребят, жителей города, воспитанников общественной организации Корсаковской федерации карате-до «Киокушинкай» (председатель - В.А. Казак) под руководством сотрудников Корсаковского историко-краеведческого музея каждый год выезжают на берег оз. Тунайча, чтобы привести

* Горобец В.Я. Партизанский отряд штабс-капитана Б.В.Гротто-Слепиковского: поиски и находки



(Фотоматериал из фондов Кикм 2006 г.)

в порядок прилегающую к захоронению территорию. Со временем крест стал разрушаться и требовал обновления. В 2006 году по инициативе Чепурного В.И., управляющего делами городской администрации, и Потехина А.И., депутата районного Собрания, крест был заменен на новый, а на могилах погибших были установлены плиты. Лиственницу для креста выбирал ОГУ «Корсаковский лесхоз» (руководитель Цыбенков Ю.Э.), изготовлен крест в ООО «Таможенное агентство» (руководитель Соловьев В.Ю.). ОАО «Корсаковский морской торговый порт» (ген. директор А.В. Каменев) разработал, изготовил и установил плиты на 8 братских могилах и крест.

Библиография:

106. Горобец В.Я. Партизанский отряд штабс-капитана Б.В. Гротто-Слепиковского: поиски и находки / В.Я. Горобец, В. Горбунов // Краеведческий бюллетень. - 1990. - Вып.1. - С.7-12.

107. Иванов И. Крест на берегу Тунайчи: их расстреливали вначале из орудий, затем из винтовок и добивали прикладами / И. Иванов // Аргументы и факты. - 2000. - № 33. - Сахалин-Курилы. - С.6.

108. Иванушкин А. Беззащитная каторга боролась до последнего: к годовщине захвата японскими регулярными военными силами острова Сахалин, который начался с высадки десанта в районе г. Корсакова 23 июня 1905 года / А.Иванушкин // Наши острова. - 2004. - 30 июня. - С.24.

109. Ивельский А.С. Памятник 2-му партизанскому отряду на берегу оз. Тунайча / А.С. Ивельский // VI Всероссийская конференция туристско-краеведческого движения «Отечество»: сборник тезисов и докладов. Вып.1. - М., 1998. - С.87.

110. Калганов В.Ю. Гильза к винтовке Мурата в сборах МПО «Франтирер» / В.Ю. Калганов // Краеведческий бюллетень. - 1998. - № 4. - С. 141-142.

111. Калинин А. Поклон российской дружине: страницы истории / А. Калинин // Губернские ведомости. - 1999. - 17 августа.

112. Князева О. Заповедник памяти: памятник на о.Тунайча / О. Князева // Восход. - 2007. - 17 июля. - С.11.

113. Князева О. Место то - свято! [отряд Гротто-Слепиковского] / О. Князева // Восход. - 2005. - 13 авг. - С.4.

114. Князева О. Преклоним колена...: [отряд Гротто-Слепиковского] / О. Князева // Восход. - 2005. - 20 авг. - С.5.

115. Колбин Л.А. О находке русского кителя армейского образца конца XIX- начала XX века на позиции 2-го партизанского отряда / Л.А. Колбин, А.Ю. Чижов // VI Всероссийская конференция туристско-краеведческого движения «Отечество»: сборник тезисов и докладов. Вып.1. - М., 1998. - С.88-89.

116. Командоров А. Не посрамившие чести: русско-японская война на Сахалине / А.Командоров // Наши острова. - 2005. - 6 июля. - С.8.

117. Кранина Ю.В. Русская специализированная стеклянная посуда конца XIX- начала XX вв. / Ю.В. Кранина, М.С. Сахнова // Вестник Сахалинского музея. - 1998. - № 5. - С.407-408.

118. Краснова Н.А. Стандартная армейская кокарда в сборах МПО «Франтирер» / Н.А. Краснова // Вестник Сахалинского музея. - 1997. - № 4. - С. 383-384.

119. Кузнецов Н.П. Карманные часы в сборах МПО «Франтирер» / Н.П. Кузнецов // Вестник Сахалинского музея. - 1998. - № 5. - С.394-399.

120. Латышев В.М. Боевые действия на южном Сахалине в 1905 г. / В.М. Латышев // Краеведы ведут поиск. - Южно-Сахалинск: Дальневост. кн. изд-во, 1985. - С.55-67. [Боевые действия в Корсаковском районе в 1905 г. - С.55-67].

121. Левченко Б. Сыновьям России: [о перезахоронении останков воинов-дружинников партизанского отряда Б.В. Гротто-Слепиковского, воевавшего в 1905 году на острове Сахалин в районе озера Тунайча] / Б. Левченко // Сов. Сахалин. - 1989. - 6 сент.: фот.

122. Левчунец С.А. Краткие итоги полевого сезона 1999 года учебного года МПО «Фронтирер» / С.А. Левчунец, М.В. Максимов // Краеведческий бюллетень. - 2000. - № 1. - С.145-149.

123. Лопухина Е.В. «Их героизм не вызывает сомнений»: [90 лет гибели отряда Гротто-Слепиковского] / Е.В.Лопухина // Восход.-1997.- 14, 16 окт.

124. Лопухина Е.В. «Их гибель заслуживает почтения»: [об истории памятника партизанскому отряду Гротто-Слепиковского рассказывает директор краеведческого музея] / Записала Л. Ермакова // Восход. - 1999. - 17 августа.

125. Михеев Н.Б. Металлическая эмалированная посуда XIX-XX вв. в сборах МПО «Фронтирер»: [С раскопок на позиции 2-го партизанского отряда Штабс-капитана Б.В. Гротто-Слепиковского] // Вестник Сахалинского музея. - 1995. - № 2. - С.340-342.

126. Михеев Н.Б. Самодельные партизанские вещи из сборов МПО «Фронтирер» в 1995 году / Н.Б. Михеев // Вестник Сахалинского музея. -1996. - № 3. - С. 431-433.

127. Михеева А.В. Нательные кресты партизан 4-й дружины / А.В. Михеева, Л.В. Ковалевская // Вестник Сахалинского музея. - 2000. - № 9. - С.454-456.

128. Никонова Е.С. Японские бытовые предметы в сборах МПО «Фронтирер» / Е.С. Никонова // Вестник Сахалинского музея. - 1998. - № 5. - С.409-411.

129. Оборона Сахалина // История русско-японской войны 1904-1905 / под ред. Ростунова. - М.: Наука, 1977. - С.234-238.

130. Основные итоги полевого сезона 1997 года МПО «Фронтирер» / А.С. Челноков, А.В. Терешина, С.Е. Русин, Д.Н. Половников // Вестник Сахалинского музея. - 1998. - № 5. - С.390-393.

131. Пальгин К. О героях былых времен / К.Пальгин // Восход. - 1999. - 11 октября. Делегация во главе с мэром В.Осадчим почтила память партизан из отряда Бронислава Гротто-Слепиковского.

132. Подземельных С.А. Иностранные клейма стрелковых боеприпасов в сборах МПП «Форпост» объединения «Фронтирер» / С.А. Подземельных, А.С. Челноков // Вестник Сахалинского музея. - 1998. - № 5. - С.400-405.

133. Позвонилки: по решению четвертого круга станицы Муравьевской (г. Корсаков) на братскую могилу 33-х защитников отряда Гротто-Слепиковского, погибших здесь в 1905 году, казаки возложили венок // Мол. гвардия. - 1991. - 20 сент.

134. Самарин И.А. Крильонский отряд / И.А. Самарин // Вестник Сахалинского музея. - 1995. - № 1. - С. 153-158.

135. Сахнова М.С. Оборудование и предметы быта партизанского отряда на берегу озера Тунайча / М.С. Сахнова, А.Ю. Чижов // Рыжковские чтения. Материалы научно-практической конференции. (29 сентября 1998г. г. Южно-Сахалинск). - Южно-Сахалинск, 2000. - С.33-35.

136. Сергунина З. Поклонимся до земли героям: [2 сентября работники аппарата администрации, сотрудники историко-краеведческого музея посетили могилу партизанского отряда, возглавляемого Б.В. Гротто-Слепиковским] / З. Сергунина // Восход. - 2003. - 6 сент.

137. Терентьев С.Н. Бляхи ремней казенного образца конца XIX- начала XX вв. на Сахалине / С.Н. Терентьев, Л.А. Колбин, А.Ю. Чижов // Вестник Сахалинского музея. - 2003. - Вып.10. - С.448-449. Предметы, найденные на месте гибели партизанского отряда штабс-капитана Б.В. Гротто-Слепиковского.

138. Терентьев С.Н. Итоги полевых исследований МПП «Виктория» объединения «Фронтирер» в 1996-1998 гг. / С.Н. Терентьев, А.Ю. Чижов, Л.А. Колбин // II – Рыжковские чтения (19 сентября 2001 г. г. Южно-Сахалинск). - Южно-Сахалинск, 2001. - С.14-16.

139. Терентьев С.Н. О находке русского кителя армейского образца конца XIX - начала XX веков на позиции 2-го партизанского отряда [штабс-капитана Б.В. Гротто-Слепиковского] / С.Н.Терентьев, Л.А. Колбин, А.Ю. Чижов // Вестник Сахалинского музея. - 1997. - № 4. - С.380-382.

140. Терешина А.В. Кошельки партизан из отряда Б.В.Гротто-Слепиковского / А.В. Терешина, Л.В. Ковалевская // Краеведческий бюллетень. - 1998. - № 4. - С. 147-149.

141. Терешина А.В. Оклад походной иконы в сборах МПО «Фронтирер» / А.В. Терешина, Л.В. Ковалевская // Краеведческий бюллетень. - 1998. - № 4. - С. 143-146.

142. Урсын-Прушински С.Н. Бои на острове Сахалине во время русско-Японской войны / С.Н. Урсын-Прушински; пер. с нем. Т.Г. Ладонцевой; вступит. ст. и примеч. В.М. Латышева; подготовка текста к печати О.П. Кузнецова // Краеведческий бюллетень. - 1995. - № 3. - С.43-81. Гротто-Слепиковский

143. Урыбин А.А. Крупные обломки холодного оружия в полевых сборах 1994 года МПО «Фронтирер» / А.А. Урыбин // Вестник Сахалинского музея. -1997. - № 4. - С. 374-376.

144. Фелицын Ю. «Мы просто счастливы»: забота о ветеранах: [выезд ветеранов рыбаков с экскурсией к месту захоронения отряда Гротто-Слепиковского] / Ю. Фелицын // Восход. - 2002. - 24 сентября.

145. Челноков А.С. Бронзовые пряжки иностранного и отечественного производства в коллекции МПО «Фронтирер» / А.С. Челноков, О.А. Фурман // Вестник Сахалинского музея. - 1997. - № 4. - С. 377-379.

146. Челноков А.С. Итоги полевого сезона 1998 года учебного отряда МПО «Фронтирер» / А.С. Челноков, Е.В. Семенов // Вестник Сахалинского музея. - 1999. - № 6. - С.356-377, С.359.

147. Челноков А.С. Итоги полевых сезонов 2000-2001 гг. учебного отряда МПО «Фронтирер» / А.С.Челноков // Краеведческий бюллетень. - 2002. - № 4. - С.27-31.

148. Челноков А.С. Маркировка русских стрелковых боеприпасов конца XIX – начала XX в. (по материалам сборов на позиции партизанского отряда Б.В. Гротто-Слепиковского) / А.С. Челноков, А.В. Швецова // Вестник Сахалинского музея. - 1996. - № 3. - С.428-430.

149. Челноков А.С. Маршруты экскурсий по историческим местам нашей области / А.С.Челноков // Занимательное краеведение. - 2- изд., перераб. и доп. – Южно-Сахалинск, 1994. - С.60-61.

150. Челноков А.С. «Некоторые итоги полевых сезонов 1992-1994 годов» [Молодежного поискового отряда «Франтирер» на позициях партизанского отряда штабс-капитана Б.В. Гротто-Слепиковского] / А.С. Челноков, С.Н. Терентьев // Вестник Сахалинского музея. - Южно-Сахалинск, 1995. - № 1. - С.262-263.

151. Челноков А.С. Основные итоги летнего полевого сезона 1995 года МПО «Франтирер» / А.С. Челноков // Вестник Сахалинского музея. - 1996. - № 3. - С. 424-427. [О работах на территории лагеря отряда штабс-капитана Б.В. Гротто-Слепиковского на южном берегу оз. Тунайча].

152. Челноков А.С. Основные итоги полевого сезона 1996 года / А.С. Челноков, С.Н. Терентьев, С.А. Подземельных // Вестник Сахалинского музея. - 1997. - № 4. - С.344-346.

153. Челноков А.С. Партизанские самодельные бронзовые пряжки / А.С. Челноков, О.А. Фурман // Вестник Сахалинского музея. - 1995. - № 2. - С.343-345.

154. Челноков А.С. Партизанские самодельные вещи: сборы и находки на позиции партизанского отряда Б.В. Гротто-Слепиковского / А.С. Челноков, В.Ю. Иконников // Краеведческий бюллетень. - 1995. - № 3. - С. 140-142.

155. Челноков А.С. Приспособления для чистки нарезного оружия отечественного производства 60-80-х годов XIX века на Сахалине / А.С. Челноков // Вестник Сахалинского музея. - 2002. - № 9. - С.462-465.

156. Челноков А.С. Русская металлическая посуда в сборах МПО «Франтирер» / А.С. Челноков // Вестник Сахалинского музея. - 2002. - С.457-461.

157. Челноков А.С. Русские форменные пуговицы конца XIX – начала XX вв. на Сахалине / А.С. Челноков, С.Н. Терентьев, А.Л. Лагутин // Вестник Сахалинского музея. - 1995. - № 2. - С.346-349.

158. Челноков А.С. Японские артиллерийские боеприпасы конца XIX – начала XX веков и их состав в сборах МПО «Франтирер» / А.С. Челноков // Вестник Сахалинского музея. - 1997. - № 4. - С.347-369.

159. Швецов А.В. Повреждения останков ополченцев второго партизанского отряда штабс-капитана Б.В. Гротто-Слепиковского / А.В. Швецов // Краеведческий бюллетень. - 2000. - № 2. - С.153-159.

160. Швецов А.В. Револьверные гильзы и патроны в сборах МПО «Франтирер» / А.В. Швецов, Е.П. Кузнецова // Вестник Сахалинского музея. - 1997. - № 4. - С. 370-373.

Стела в с. Охотское



Стела в с.Охотское
(Фотоматериал из фондов Кикм)

Культ героев, отдавших свои жизни за императора, отражен в каменных монументах «тюконхи». Обычно они представляют собой каменные или бетонные постаменты-камеры, увенчанные каменными шпильями или природными глыбами с высеченными на них тремя иероглифами. По преданию, во время церемонии «сёконсай» через эти монументы происходило вознесение душ погибших воинов на небо, где они превращались в богов – «ками».

«Тюконхи» являлись частью храмовых комплексов, располагаясь на территории синтоистских храмов.*

На территории с. Охотское был расположен синтоистский храм Тоннай Инари дзиндзя. Возможно, сохранившаяся до наших дней стела – всё, что осталось от комплекса. На северной грани шпиля располагались иероглифы «Хе тю хи». Вероятно, это памятное место было устроено в память об ожесточенных боях, которые японские солдаты вели против героической 4-ой дружины штабс-капитана Гротто-Слепиковского в июле-августе 1905 года**.

Памятник включен в список вновь выявленных памятников на территории Корсаковского района.

Библиография:

161. Самарин И.А. Материальные остатки идеологии тенноизма на Южном Сахалине / И.А. Самарин // Вестник Сахалинского музея. - 1998. - № 5. - С.207-234.

* Самарин И.А. «Путь богов» по островам: синтоистские храмы Южного Сахалина и Курильских островов

** Самарин И. Синтоистские храмы Карафуто

162. Самарин И.А. «Путь богов» по островам: синтоистские храмы Южного Сахалина и Курильских островов / И. Самарин. - Хабаровск: Приамур. ведомости, 2005. - 63 с.: ил.

163. Самарин И. Синтоистские храмы Карафуто / И. Самарин // Вестник Сахалинского музея. - 1999. - Вып. № 6. - С.156-202 [С.164]

Памятник погибшим в русско-японской войне 1904-1905 гг. (район метеостанции г. Корсакова)

На центральной высоте Оодомари (район современной метеостанции на ул. Пролетарской) выдвинут памятник погибшим, который обращен к морю. Открытие памятника, построение которого начато в ноябре 1907 года с участием начальника гарнизона Карафуто генерал-лейтенанта Кусуэ Сатихико, было 8 января 1908 года. Эпитафия на памятнике составлена генерал-лейтенантом Кусуэ Сатихико: «В войне 1904-1905 гг. погибли и жители Карафуто, и наши воины, более 50 человек. Мы, глубоко тронутые их преданностью, воздвигли памятник 1907 октябрь».

Данное место было кладбищем во время японского и русского владений. Во время войны 1904-1905 гг. здесь захоронены погибшие, был деревянный надгробный памятник.

12 июля установлено Днем памяти погибших. В 1913 году памятник передан губернаторству Карафуто. С 1927 года губернатор Карафуто принимает участие в мероприятиях, проводимых в связи с Днем памяти. В августе 1925 года принц Хирохито, приехавший на Сахалин, отдал поклон памятнику.*

С 7 по 26 ноября 1908 года в Оодомари шло строительство святилища на месте погребения останков 50 японских солдат и офицеров, погибших в боях на Южном Сахалине летом 1905 года.

Камень для строительства был доставлен из Маока (ныне г. Холмск). Рядом с небольшим павильоном на сваях «хайсе» (букв. место проведения церемоний) на каменном постаменте вертикально был установлен ствол 120-мм пушки с крейсера «Новик». На стволе отлиты иероглифы «Хе тю хи» - «памятник (знак) показавшим верность». На постаменте были высечены слова, автором которых был начальник штаба сухопутных войск Карафуто генерал-лейтенанта Кусусе Юкихико: «Этот памятник воздвигнут в честь погибших в боях 1905 года. Здесь покоят-

* Латышев В. Памятник павшим воинам



(Фотоматериал из фондов Кикм)

* Самарин И. «Путь богов»: синтоистские храмы Южного Сахалина и Курильских островов

ся останки 50 павших. Почтим память солдат, принявших героическую смерть на Карафуте, северных воротах нашей державы. Ноябрь 1908 года».

После посещения острова принцем Хирохито в августе 1925 года мемориал был отстроен заново. В 1927 году особым распоряжением губернатора день 12 июля был назван днем храма и особым днем, посвященным овладению империей Карафуто. В этот день на территории храма выстраивались очереди желающих набрать воду из родника и купить что-нибудь на память в храмовых лавках.*

В настоящее время место памятника выглядит так:

Библиография:


164. Латышев В. Памятник павшим воинам / В. Латышев // Порт-Артур-Сахалин: (крейсер «Новик» в русско-японской войне 1904-1905 гг.) - Южно-Сахалинск, 1994. - С.82.

165. Самарин И. «Путь богов»: синтоистские храмы Южного Сахалина и Курильских островов / И. Самарин. - Хабаровск: Приамур. ведом., 2005. - 62 с. [С.12-13].

166. Самарин И. Синтоистские храмы Карафуто / И. Самарин // Вестник Сахалинского музея. - 1999. - № 6. - С.156-202. [164].

IV. Памятники периода Карафуто (японского владения южным Сахалином)

Здание японского банка



Банк «Карафуто Гинко» (Фотоматериал из фондов Кикм)

Здание расположено на ул. Советской, 3

Памятник японского градостроительства сооружен в 1928 году.

Здание банка «Карафуто Гинко» двухэтажное, железобетонное состоит из основного здания и пристройки.

В основной части здания:

- семь несущих колон сквозных до второго этажа;

- большой зал на первом этаже, комната, встроенное бронированное хранилище, вход в пристройку к основному зданию и лестница на второй этаж;

- на втором этаже — две комнаты, по периметру здания - узкая (1м) галерея, на которую выходит дверь помещения второго этажа пристройки к основному зданию.

Крыша здания двускатная, достроена в советское время.

Во дворе банка располагается вход в подвальное помещение бывшей котельной банка 1928 года постройки.

/Сведения из фондов Кикм/

Поставлен на учет как памятник архитектуры областного значения в 1999 г. на основании постановления №80 губернатора Сахалинской области от 12.03.1999 г.

Школьные огнеупорные павильоны «Госинэйхоандэн»

Школьные павильоны начали строить в Японии после провозглашения в 1889 году новой конституции послереформенной Японии, основанной на идее верховной власти императора. Основные идеи Конституции были изложены в императорском «Рескрипте об образовании», опубликованном 30 октября 1890 года, и каждая школа Японии должна была иметь текст рескрипта. После выхода рескрипта во всех учебных заведениях была введена торжественная церемония его прочтения, на протяжении которой учителя и ученики должны были застыть в низком поклоне перед пожалованными школам портретами императора и императрицы.

Для хранения этого документа, а также портретов императора и членов императорской семьи возле каждого учебного заведения империи возводились специальные огнеупорные павильоны — **госинэйхоандэн***.

«В школах составлялся график дежурств учителей для наблюдения за сохранностью «святынь». Передача дежурств сопровождалась особым ритуалом. В случае землетрясения или пожара императорские святыни сберегались с большим рвением, чем жизни учеников**».

После поражения в войне все школьные павильоны на территории Японии были уничтожены по приказу командующего американскими оккупационными войсками генерала Дугласа Макартура как сооружения, олицетворяющие идеологию обожествления императора. Сахалинская область сегодня — единственное место, где сохранились эти уникальные архитектурные постройки. Сейчас

* Матюшков Г.В. Сахалинский областной краеведческий музей в 2003 году

**Самарин И.А. Материальные остатки идеологии тенноизма на южном Сахалине

на южном Сахалине 27 павильонов. Павильон начальной школы с. Мерей (Пригородное) был обнаружен сотрудниками областного краеведческого музея летом 1997 г. в ходе обследования территории пос. Пригородного по выявлению памятников истории и культуры в зоне строительства завода СПГ по проекту «Сахалин-2».

Найденное сооружение было в полуразрушенном состоянии, т.к. еще в 1970-е годы павильон был сдвинут с фундамента и перевернут. Расположенный непосредственно на территории строительства, он был бы окончательно уничтожен. Руководство компании «Сахалинская энергия» приняло решение о переносе павильона с места строительства. После переговоров компании и музея было решено установить памятник истории в сквере Сахалинского областного краеведческого музея. Летом 2002 года павильон был перевезен в Южно-Сахалинск, отреставрирован и в октябре 2002 г. павильон установлен в сквере музея. Все работы по транспортировке, реставрации и установке павильона выполнила компания «Сахалинский мостоотряд»*.

Школьные павильоны включены в список вновь выявленных памятников на территории Корсаковского района.

На территории Корсаковского района находятся 4 павильона: 2- в Корсакове (на ул. Зеленой, и ул. Ушакова), на территории сел Муравьево и Новиково.

Школьный павильон в районе ул. Зеленой г. Корсакова

Являлся хранилищем императорских святынь отомаринской средней школы №6. Расположен павильон на ровной бетонной площадке, огражденной невысоким бортиком с декоративными бетонными тумбами на краях. Основанием для площадки служит перекрытие полуподземного подвала-убежища, врытого в склон. Сооружение литое бетонное, прямоугольное в плане. Нижняя часть стен примерно на две трети высоты покрыта горизонтальными треугольными выступами, являющимися стилизованным изображением срубной техники «азекура-дзюркури». Крыша двускатная бетонная с большими свесами; сохранились влитые в бетон продольные деревянные планки, очевидно, служившие основанием для железной

* Матюшков Г.В. Сахалинский областной краеведческий музей в 2003

кровли. Над дверным проемом расположен прямоугольный козырек. Фронтон украшен слегка выступающими торцами стилизованных мауэрлатов и коньковой балки, вертикальной пилястрой и вентиляционными проёмами*.



На фото сверху-школьный павильон в районе ул. Зеленой (фотоматериал из фондов Кикм)



На фото школьный павильон на ул. Ушакова, в районе школы №3 (описание школьного павильона отсутствует) (Фото А.В. Даниловой, 2007 г.)

* Самарин И.А. Материальные остатки идеологии тенноизма на южном Сахалине

Школьный павильон пос. Муравьево

Павильон расположен в живописном хвойном лесу на юго-восточной окраине пос. Муравьево. Находится в непосредственной близости (20 м) от бетонного фундамента школы японского поселка Тообути. Представляет собой прямоугольное в плане бетонное бесчердачное сооружение на каменном фундаменте. Нижняя часть стен выполнена в виде широкого основания, украшенного тремя узкими горизонтальными канавками. Верхняя часть стен гладкая, светло-коричневого цвета, удачно гармонирующего с окружающей павильон местностью. Двускатная крыша павильона бетонная, с большими свесами, своей формой напоминает традиционные крыши синтоистских храмов. Бетонные скаты являются основой для металлической кровли; скрепленные фальцем прямоугольные листы при помощи клеммеров крепились к продольным брускам, прикрепленным к скатам металлическими болтами. Фронтон украшают стилизованные торцы конькового бруса и мауэрлатов; в него вписаны прямоугольные вентиляционные проемы*.



Школьный павильон в с. Муравьево (Фотоматериал Кикм)

* Самарин И.А. Материальные остатки идеологии тенноизма на южном Сахалине

Школьный павильон на территории с. Новиково.

Стены квадратного в плане сооружения украшены рустовкой. Входной проем оформлен широкими пилястрами. Над входом имеется простой козырек, поддерживаемый парными бетонными мюльонами.

Фронтальная часть крыши украшена ложным фронтоном(?). В боковых стенах проделаны небольшие прямоугольные вертикальные оконные проемы. Рядом с ними оставлены небольшие круглые отверстия, очевидно, для экстренного пожаротушения*.



Школьный павильон в с. Новиково (Фото местного жителя 2007 г.)

Библиография:

167. Дворкин А. Заповедник архитектуры: [выставка в областном краеведческом музее] / А. Дворкин // Сов. Сахалин. - 2003. - 2 апреля.
168. Матюшков Г.В. Сахалинский областной краеведческий музей в 2003 году / Г.В. Матюшков // Вестник Сахалинского музея. - Южно-Сахалинск, 2004. - Вып. 11. - С.4-37.
169. Самарин И.А. Материальные остатки идеологии тенноизма на южном Сахалине / И.А. Самарин // Вестник Сахалинского музея. - 1998. - Вып.5. - С.207-234. [Школьные павильоны. - С.213-234].

* Самарин И.А. Материальные остатки идеологии тенноизма на южном Сахалине

Памятник двум айнам и шестидесяти собакам



Первый памятный знак двум айнам и шестидесяти собакам (Фотоматериал из фондов Кикм)

В поселке Лесное Корсаковского района японцами из префектуры Акита был поставлен памятник двум айнам и шестидесяти собакам, принимавшим участие в экспедиции 1910-1912 годов на Южный полюс.

Мастерство айнов в управлении собачьими упряжками было хорошо известно жителям Страны восходящего солнца. Потому они и пригласили представителей этого древнего народа принять участие в экспедиции. На предложение откликнулись два айна, одним из которых был мэр села Охотское Ямабе Ясуносукэ. С собой в поход они взяли 60 собак, не предполагая, что он обернется для них трагедией: большинство братьев

меньших погибло ещё на судне. До Антарктиды добрались всего 26 четвероногих, которым и пришлось тянуть сани на протяжении всего пути. Чем дальше пролегал путь путешественников, тем труднее становилось и людям и животным. К концу экспедиции не хватало даже еды. По этой причине 20 собак пришлось оставить на полюсе, когда пришла пора возвращаться на судно. Но из тех, что попали в шестерку «счастливиц», родных берегов достиг лишь один пес. Для айнов это стало трагедией, потому что собаки всегда почитались ими как члены семьи. В память об этом событии в поселке Коноура префектуры Акита был создан музей экспедиции. А на Сахалине в поселке Лесное летом 2000 года жители Коноура соорудили небольшой деревянный памятник, посвященный мужественным айнам и их животным. Его каменный аналог с описанием экспедиции на

русском языке был установлен японцами на том же месте летом 7 июля 2004 года.

Это был третий по счету памятник, посвященный одному историческому событию, который подвергся разрушению местными вандалами.

В настоящее время там установлена металлическая табличка, обнесённая чугунной оградкой.

Памятник внесен в список вновь выявленных памятников на территории Корсаковского района.

Библиография:

170. Сафонов Я. Посыпали солью на память: [в пос. Лесном состоялась церемония открытия памятника, посвященного экспедиции японских исследователей на Южный полюс в 1910 году] / Я.Сафонов // Сов. Сахалин. - 2004. - 9 июля.

171. Тоситака С. «Ямато-Юкихара»: сказка о первой японской экспедиции на арктический материк / С. Тоситака. - Токио, 2002. - 71 с.

VI. Памятники советского периода

Памятник павшим за освобождение Корсакова от японских милитаристов

В своих воспоминаниях на страницах газеты «Восход» Юрий Николаевич Петушенко, капитан-лейтенант в отставке, участник освобождения Корсакова, рассказывал: «16 августа 1945 года нам предстояло захватить город-порт Отомари (ныне Корсаков).

Был сильный туман, сеял мелкий дождь. Десантные суда, тральщики, торпедные катера, большие «морские охотники» быстро сближались с берегом.

Неожиданно началась артиллерийская стрельба. Сначала японцы стреляли бесприцельно, а затем, с улучшением видимости, две батареи – одна с мыса Томари-Анива а другая с сопки, где сейчас школа № 1, начали обстрел наших десантных кораблей. Позже заговорили крупнокалиберные пулеметы. Они находились в здании морского вокзала и в кирпичном доме, где сейчас расположено управление гидрорайона. У одного десантного катера была снесена рубка, другой начал крениться от подводной пробоины.

Но десант продолжал движение. Он был разделен на три отряда: одному из них надлежало высадиться на Северный мол (пирс) и, овладев причалом, занимать северо-восточную часть города, другой отряд должен был захватить южный причал и занимать улицу Хончедори (в переводе Солнечная) (ныне ул. Советскую) и юго-западную часть города, где находились казармы военного гарнизона (ныне старое здание стройуправления). Посередине действовал третий наш отряд. Его задача - высадиться в средний ковш, а затем уничтожить ряд военных объектов в городе.

Моей группе, в которой было 40 десантников, было приказано занять банк, электростанцию бумажной фабрики (ТЭЦ нынешней фабрики картонных ящиков). Электростанцию надо было сохранить любой ценой, т.к. предполагалось, что японцы взорвут ее при отступлении.

Из каменного двухэтажного здания, где сейчас управление гидрорайона, прицельно стрелял японский пулемет, мешая высадке.

Уничтожить пулемет было приказано краснофлотцу Косенко. Тот бросился выполнять приказание. Но на железнодорожной линии пулеметная очередь резанула его в грудь. И в голову. Обливаясь кровью, Саша упал на рельсы. Затем краснофлотцам удалось, зайдя с тыла, забросать пулеметное гнездо гранатами. По городу шла перестрелка, особенно сильная в районе солдатских казарм. Как и предполагали, значительная часть гарнизона была переброшена на север острова, чтобы остановить наступление 16 армии. Гарнизон, в котором насчитывалось 5-6 тысяч человек, оборонялся в полутора-тысячном составе.

Бой в городе закончился только вечером, когда капитулировал гарнизон. В плен сдалось более 1200 японцев. Удачным выбором места и времени десанта наше командование избежало больших потерь*.

По другим источникам: «В 6 часов 25 августа корабли с десантом подошли к причалам военно-морской базы и начали высадку десанта. Первыми высадили подразделения моряков, сторожевые катера, затем тральщики. Противодействия десанту не было. Навстречу советским морякам вышла группа японцев во главе с мэром Отомари, заявившая о капитуляции гарнизона города.

Когда с кораблей сходили последние десантники, в восточную окраину Отомари вступили передовые подразделения 113-й стрелковой бригады. К 10 часам военно-морская база занята. Её гарнизон численностью 3400 солдат и офицеров был пленен и разоружен**.

В честь этих событий сооружен памятник на улице Советской. До сих пор идут споры: были бои за город или нет, были захоронения под памятником или нет. Согласно книге Рыжкова А.Н. «Памятники и памятные места Сахалинской области» первоначальный обелиск (бетон, железобетон, бронза) работы А.

Данилова установлен в 1945 году. Однако фотографии первого обелиска в фондах не обнаружено. Из акта технического состояния памятника, датированного ноябрём 1979 г. следуют данные:

Памятник установлен в 1949 году и представлял собой квадратный в плане столб, состоящий из нескольких сочленений по вертикали, установленный на пьедестале высотой 80 см.

* Коваленко И. Падение Отомари

** Багров В.Н. Десант в Отомари

Памятник был выполнен из шлакоблоков с последующей штукатуркой, основанием памятника являлась плита толщиной 20 см.

В осенне-весенние периоды от пучения грунтов пьедестал памятника дал многочисленные трещины и пришел в негодность.



(Фотоматериал из фондов Кикм)

В 1956 году по проекту и под руководством главного архитектора города Данилова была произведена реконструкция памятника. Под основное тело памятника, насколько возможно, был подведен фундамент глубиной заложения 1м 20см.

Шлакоблочный столб был отесан со всех сторон и взят в металлический каркас, после чего забетонирован, верхняя часть обелиска выполнена из железобетона.

Памятник неоднократно реставрировали. В настоящее

время высота обелиска составляет 4 метра на прямо-угольном ступенчатом постаменте высотой 3,5 метра. Обелиск увенчан лавровым бронзово-литым венком с якорем в центре. Мемориальная доска на фасаде обелиска «Вечная слава героям, павшим при освобождении от японских милитаристов».

Памятник развернут фасадом к площади.

«1 декабря 2007 года состоялась торжественная церемония открытия памятника после реконструкции.



(Фотоматериал из фондов Кикм)

В ходе реконструкции определили, что старый памятник был сделан «слоями», десятилетиями объем бетона просто наращивали. В ходе ремонта куски бетона стали отваливаться, поэтому монумент был разобран (кроме нижнего пьедестала). Залили новый бетон со строгим соблюдением технологии, заармировали, создали по размерам прежнего памятника. А сверху сделали отличную облицовку из черных блестящих гранитных плит*.



(Фото Д. Кузьменко, ноябрь 2007 г.)

* Пальгин К. В честь воинской славы России

На основании решения облисполкома Сахалинской области от 9.03.1971 № 98 памятник взят на учет как архитектурный монумент областного значения.

Библиография:

172. Багров В.Н. Десант в Отомари / В.Н. Багров // Победа на островах. - Южно-Сахалинск, 1985. - С.59-60.
173. Багров В.Н. Южно-Сахалинская и Курильская операции / В.Н. Багров. - М., 1959. - С.80-81.
174. Богуславский Г.А. Памятники Сибири. Кн.5 / Г.А. Богуславский. - М., 1975. - С.375.
175. Коваленко И. Падение Отомари: рассказ Ю.Н. Петушенко участника освобождения / И. Коваленко // Восход. - 1967. - 2 сент. - С.3.
176. Крыжина В.Г. Обелиск советским военным морякам, павшим при освобождении г. Корсакова в 1945 г. / В.Г. Крыжина // Материалы к Своду памятников истории и культуры Сахалинской области. - Южно-Сахалинск, 1983. - С.58-59.
177. Пальгин К. В честь воинской славы России: новый монумент советским воинам-освободителям открыт рядом с центральной площадью / К. Пальгин // Восход. - 2007. - 4 дек.
178. Рыжков А.Н. Памятники и памятные места Сахалинской области / А.Н. Рыжков. - Южно-Сахалинск, 1977. - С. 53,56.

Памятник жителям Отомари, погибшим в 1945 году



(Фотоматериал из фондов Кикм)

Памятник создан в 1993 году при содействии российской и японской стороны. Финансирование взяла на себя японская сторона. Памятник посвящен жителям Отомари (Корсакова), погибшим в 1945 году, в том числе тем, кто был похоронен на близлежащем кладбище и чьи могилы оказались утраченными.

Памятник-участок земли, прилегающий к территории старого городского кладбища. К монументу ведет дорога длиной около 10 метров. Первоначально по обе стороны от дорожки к памятнику были (Фотоматериал из фондов Кикм) разбиты по три клумбы.

В настоящее время они отсутствуют Монумент – четырехгранная пирамида с 3-х ступенчатым основанием. Общая высота составила 3,8 метра. На фасаде – металлическая табличка с иероглифами, на обратной стороне – металлическая табличка с текстом на японском и русском языках. «Помолимся за упокой души почивающих здесь, за мир и дружбу между народами».

На основании постановления администрации Сахалинской области от 12.03.1999 г. № 80 памятник отнесен к памятникам истории и культуры Сахалинской области.

/информация из фондов Кикм/

Памятник на горе Печали (Слез)

Это место около Корсаковского порта называют горой Грусти. После окончания войны здесь со всего Сахалина собрались корейцы, вывезенные на остров во время японской правления на Южном Сахалине. Но напрасно они много дней всматривались в морскую даль, ожидая пароходов, которые могли бы вернуть их домой. Япония отказалась вывезти корейцев на Родину, мотивируя тем, что они не граждане Японии. А Республика Корея могла предоставить всего 3 корабля для вывоза своих соотечественников. Но 3 корабля не могли вместить всех. Поэтому оставшиеся корейцы каждый день приходили на эту гору и ждали парохода, но так и не дождались, и эту гору невольно прозвали «горой слез и печали». Большинство из корейцев, которые когда-то покинули родину, как им казалось, на несколько месяцев, остались на чужбине на целые десятилетия. Многие умерли, так и не увидев родных. А для некоторых разделенных семей трагедия продолжается до сих пор.

Драматическая история, происходившая на горе Слез (Печали), так потрясла членов делегации общества «Ханган Форум» - союза творческой интеллигенции Республики Корея, побывавших на этом месте в 2005 году, что они выступили с инициативой поставить здесь памятник соотечественникам. Идею поддержали местные власти, выделившие земельный участок. Сбор средств на строительство мемориала происходил как в Республике Корея, так и на Сахалине. Свои пожертвования внесли не только представители островной корейской диаспоры, но и люди других национальностей - в общей сложности 419 человек. Всемирно известный скульптор-авангардист

Цой Ин Су, чьи произведения установлены в США, Австралии и других странах, вызвался создать этот монумент. Стихи, которые высечены на постаменте, написал Ким Мун Хван, автор гимна Олимпийских игр в Сеуле 1988 года. На русский язык эти стихи перевел сахалинец, член Союза писателей России Роман Хе.

Нержавеющую сталь, ставшую основным материалом для памятника, предоставила известная корейская компания, которая участвует в строительстве первого в России завода по сжижению газа, сооружаемого в Корсаковском районе.

История и современность тесно переплелись в памятнике на горе Слез (Грусти), который изображает символический корабль, который разделен на две половинки и как будто стремится в небо. Сегодня уезжают на историческую родину представители первого поколения сахалинских корейцев, но на острове остаются их дети, внуки и правнуки. По словам президента организации «Ханган Форум», памятник на горе Слез (Грусти), не только должен напоминать о трагедии, но и заставлять думать о будущем, о таких отношениях между странами, которые не позволят повториться произошедшему много лет назад.

Стела высотой 8,4 м, шириной 2,4, постамент 4х4,6 м., вес - примерно 9 тонн*.

На основании памятника начертан текст на русском и корейском языках: «Август сорок пятого года. В Корсаковском порту собрались 40000 наших соотечественников, насильственно завезенных на Сахалин, для рабского труда. Они, как дождь в пустыне, ждали желанного возвращения на Родину. Но Япония бросила своих бывших сограждан, забыла о них и Советская Власть, и желанная Родина

С тех пор долгими зимними ночами они под вой метели ждали, когда приплывет к ним корабль с далекой Родины. Они здесь же умирали в конце концов, кто от голода, кто от холода, кто от тоски по Родине. Но их потомки, словно семя одуванчиков, расцвели на этой земле, ростком неистребимой жизни.

Родина ныне обрела свободу, и блуждающие души соотечественников вольными птицами устремились на юг...

* Каратонов Д. Дар грусти с надеждой

Для них мы воздвигаем на «горе печали» корабль, устремленный в небо». Ким Мун Хван.



*(Открытие памятника на горе Печали (Слёз), октябрь 2007 г.
Фото В.Я. Запальского)*

3 ноября в Корсакове при очень большом стечении народа состоялось торжественное открытие мемориального комплекса. На открытие приехал консул Южной Кореи из Владивостока, прибыли корейские строители завода СПГ – представители ДЭУ «Инжиниринг энд Контракшн», выделившие порядка 200 тысяч долларов на сооружение памятника, и, конечно, те, чьими руками шло строительство на Приморском бульваре – глава «Трансгидростроя» Ким Пок Токи, руководитель «Маркета» О Ден Те и многие другие люди. От районной администрации – целая делегация во главе с главой муниципального образования Геннадием Зливко. И - несколько сотен жителей города.

После того, как новый памятник предстал перед взорами собравшихся, была проведена поминальная церемония, а далее представлялось слово, тем, кто принимал непосредственное участие в сооружении мемориала. В заключении выступили творческие коллективы города*.

* Пальгин К. Получился очень достойный мемориал

Памятник включен в список вновь выявленных памятников на территории Корсаковского района.

Библиография:

179. Каратонов Д. Дар грусти с надеждой: дарственный акт о передаче памятника, сооруженного на горе Грусти, вручил представителям администрации Корсаковского района президент общественной организации «Ханган Форум» из Республики Корея Ким Ен Вон / Д. Каратонов // Рос. газета. - 2007. - 26 октября. - С.11.

180. Каратонов Д. На горе Грусти: в Сахалинской области начался сбор добровольных пожертвований на установку памятника корейцам, после окончания Второй мировой войны так и не вернувшимся на родину / Д. Каратонов // Рос. газета. - 2007. - 1 августа. - С.11.

181. Пальгин К. Получился очень достойный мемориал: открытие памятника и сквера на Приморском бульваре / К. Пальгин // Восход. - 2007. - 10 ноября. - С.1,2.

182. Фелицына П. Чтобы помнили...:[об устройстве сквера и памятнике корейцам так и не увидевшим родной край] / П. Фелицына // Восход. - 2007. - 12 июля.

Памятник-могила экипажа ПЕ-2

Это случилось 23 марта 1949 года, когда капитан Забияка вел свою эскадрилью на базу после учений. Они летели над морем, когда один за другим летчики доложили ему, что горючее на исходе.

И до сих пор непонятно, что это: чья-то оплошность или что-то другое? Некому на это ответить...

Командир эскадрильи сделал все, что было в его возможности: он дал первыми сесть другим самолетам эскадрильи. А сам со своим экипажем - штурманом Павлом Власовичем Шатулиным и стрелком-радистом Иваном Парминовичем Ильиным – стал заходить на посадку последним. До полосы оставалось около двух километров, когда мертвая тишина охватила машину – смолкли моторы. Самолет падал в море, где плавали льды. Капитан Забияка посадил машину на воду, экипаж выбросился в неё, ледяную...

Из Корсаковского порта рвался к ним на спасение катер, прибыл поздно: они погибли от переохлаждения...

Есть славная могила пилотов в Корсакове, где покоится весь экипаж, одной судьбой соединенный навеки вместе со своим ко-

мандиром, морским летчиком, защищавшим Родину на Черноморье и сторожившим до конца великий Тихий океан...*



(Фотоматериал из фондов Кикм)

еннослужащие в/ч 90724 капитан Забияка Георгий Иванович, 1919 г.р., ст. лейтенант Шатулин Павел Власович, 1920 г.р. сержант Ильин Иван Парминович, 1925 г.р.

В 1995 г. памятник-камень-монолит был установлен вместо демонтированного разрушенного бетонного памятника.

Забияка Георгий Иванович-уроженец г. Краснодара. Войну начал в 1941 году летчиком-бомбардировщиком в звании младшего лейтенанта в составе ВВС Черноморского флота. Принимал участие в обороне городов Одессы и Севастополя. Освоив новый пикирующий бомбардировщик ПЕ-2, стал снайпером бомбовых ударов по кора-

Памятник - братская могила экипажа самолета ПЕ-2 представляет собой комплекс, состоящий их ступеней, ведущих к могиле, памятника и ограждения из 3-х берез, высаженных в память о 3-х погибших. Ограждение имеет границы 3х3, состоит из 8-ми бетонных полустолбов, соединенных металлическими цепями. Внутри ограждения 3 могильных площадки, ограниченных бордюром камнем, во главе которого находится памятный камень - монолит с установленной на нем табличкой: 23 марта 1949 года при исполнении служебного долга погибли члены экипажа самолета ПЕ-26 во-

* Роговенко В. Судьба летчика-кубанца

блям и наземным целям противника. На фюзеляже его самолета была надпись «Забияка». На его счету много уничтоженных объектов, среди которых немецкая подлодка, железнодорожный мост, несколько надводных кораблей, сбитый им самолет «мессершмит» и др., сделал более 400 боевых вылетов и был награжден орденами Александра Невского, двумя орденами Красного Знамени. После Победы над Германией был направлен на Тихоокеанский флот. Принимал участие в боях против Квантунской армии, нанося бомбовые удары по портам Кореи Сейсин, Расин, Ранан. С 18 августа в составе 55 авиаполка СТОФ принимал участие в освобождении Южного Сахалина. За успешное выполнение боевых заданий Забияка Георгий Иванович награжден орденом Красной Звезды. Да, быть бы Георгию Забияке генералом, если бы не странная и страшная случайность, подоплека которой закрыта тайной времени и обстоятельств...



(Фотография Г.И.Забияки из фондов Кикм)

Библиография:

183. Роговенко В. Судьба летчика-кубанца: [Георгий Иванович Забияка] / В.Роговенко // Кубанские новости. - 1995. - 28 декабря.

Памятник - могила моряков Тихоокеанского флота

19 ноября 1956 года при исполнении служебного долга, погибли военнослужащие в/ч 20941. Причина смерти неизвестна, но все погибшие новобранцы. Смерть наступила вследствие отравления угарным газом.

Памятник - металлический обелиск в форме четырехугольной пирамиды, установленной на 2-х ступенчатом земляном возвыше-

нии. Обелиск увенчан пятиконечной звездой. В настоящее время табличка отсутствует, но вопрос о восстановлении решается.

Всего захоронено 8 человек: 19 ноября 1956 г. погибли при исполнении служебных обязанностей:



(Фотография А.В.Даниловой.
Июль 2007 г.)

Матрос Сердеоков Анатолий Васильевич, 1935 г.р., русский, матрос Кривошеев Иван Федорович 1936 г.р., русский, матрос Бунин Евгений Акимович, 1936 г.р., русский, матрос Литвиненко Николай Михайлович, 1935 г.р., русский, матрос Попов Аввакум Иванович, 1936 г.р., русский, матрос Осипенко Виктор Федорович, 1935 г.р., русский, матрос Макаров Николай Алексеевич, 1935 г.р., русский, матрос Илютгавер Александр Иванович, 1936 г.р., немец.

Памятник внесен в список вновь выявленных памятников на территории Корсаковского района и взят под муниципальную охрану.

(Информация взята из фондов Кикм/

VI. Современные памятники

Памятный знак «300-летию Российского Флота»

В связи с празднованием в 1996 году 300-летия Российского флота, учитывая глубокую связь города Корсакова с историей флота России, администрацией Корсакова было принято решение об установке памятного знака, посвященного юбилею.



(Фото из подарочного набора к 150-летию г. Корсакова, 2003 г.)

В октябре 1996 года на центральной площади города имени Ленина был установлен памятный знак по проекту Михаила Петровича Слава, председателя комитета по архитектуре и строительству, гл. архитектора. Памятник представляет собой композицию из трех разномерных каменных глыб, корабельного якоря и таблички на каменном основании. Камни, использованные при сооружении знака – отделочные материалы, распространенные в Корсаковском районе. Камни не подвергались дополнительной обработке.

Композиция расположена на специально сооруженной площадке. Текст на табличке: Корсаков - флоту Российскому в честь 300-летия. Табличка установлена на шлифованной подставке из габбро-диорита.

Памятный знак внесен в список вновь выявленных памятников на территории Корсаковского района.

Библиография:

184. Российский флот «бросил» якорь на площадь: [открытие памятного знака «Корсаков - 300-летию Российского флота, 1996 год»] // Сов. Сахалин. - 1996. - 30 окт. - (Курьер).

Памятный знак в сквере «Вакканай», посвященный 10-летию побратимских связей

«Корсаков – Вакканай - звучит как песня
Корсаков – Вакканай - мы будем вместе,
Уже не мало долгих лет
Мы мост огромный строим с вами –
Мост дружбы и любви меж городами...» /В.Коростелев*/



(Фотоматериал из фондов Кикм)

Во время пребывания 2-4 июля 1991 года в Корсаковском районе официальной делегации из г. Вакканая во главе с мэром города господином Казуо Цуруга был подписан договор о побратимстве, в котором записано:

«Мы, жители японского города Вакканай и советского города Корсаков, давно намерены наладить побратимские отношения между на-

* Фелицын Ю. Корсаков - Вакканай- звучит как песня

шими городами и сегодня официально объявляем об установлении таких отношений.

Для взаимного понимания и углубления наших взаимоотношений мы желаем использовать наши порты в качестве открытой северной зоны – осуществлять обмен делегациями по вопросам сотрудничества в области экономики, культуры, образования и спорта.

Заключение побратимских связей между нашими городами будет служить гарантией вечной дружбы не только между нашими городами, но и нашими государствами, а также во имя укрепления мира во всём мире»

Свои подписи под этим документом поставили:

Мэр г. Вакканай Казуо Цуруга

Председатель Корсаковского городского Совета народных депутатов, Председатель горисполкома Валериан Тимофеев

В июне 2001 года делегация во главе с мэром города В.А.Осадчим побывали в Японии на красочном мероприятии в честь открытия парка Дружбы по случаю 10-летия побратимских связей между Корсаковым и Вакканаем*. Сейчас ему дано название «Корсаков».

Ответом японским друзьям явилось открытие сквера «Вакканай» в Корсакове. Произошло это в День города, который праздновался 16 сентября 2001 года.



Сквер «Вакканай» (Фото Е.А. Лобинской, 2008 г)

В центре сквера установлен памятный знак – природный камень размером 25х30. На камне табличка из бронзы с надписью:

«В честь 10-летия побратимских связей Корсаков - Вакканай».

* Тунгусов А. В честь побратима

Библиография:

185. Болотова С.И. Уважаемые корсаковцы и гости города!: зам. главы муниципального образования знакомит с праздничной программой ко Дню города / С.И. Болотова // Восход. - 2001. - 13 сент.

186. Тунгусов А. В честь побратима / А. Тунгусов // Губерн. ведомости. - 2001. - 16 июня.

187. Тимофеев В.А. Корсаков-Вакканай: 10 лет побратимским связям / В.А. Тимофеев // Восход. - 2001. - 2 окт.

188. Фелицын Ю. Корсаков - Вакканай- звучит как песня...: [побратимские связи] / Ю. Фелицын // Восход. - 2003. - 24 мая.

Памятник ветеранам войны с. Соловьёвка

Годы все дальше отодвигают в глубь истории события Великой Отечественной войны, все меньше среди нас участников и свидетелей пережитого. Тем важнее беречь память и рассказывать детям о подвиге народа, частью которого они являются. Всероссийская акция «Я - гражданин России» подвигла учащихся 11 класса школы с.Соловьёвка на создание проекта «Установка памятника ветеранам Великой Отечественной войны в с. Соловьёвка», признанного лучшим на районном общешкольном конкурсе. Под руководством завуча школы, хранительницы музея «Боевой славы» Надежды Половинко, ребята проделали большую работу. Обратились к главе сельской администрации за поддержкой, на сельском сходе было решено- памятнику быть! Учащиеся провели анкетирование, убедившее в том, что все жители села поддерживают проект. В почтовом отделении, в школе были установлены урны для добровольных пожертвований, и все желающие получили возможность внести посильную лепту в благородное дело. Также ребята во главе с взрослыми, обратились за помощью в общественную приемную партии «Единая Россия» «Единороссы» откликнулись. Они выделили средства из местного общественного фонда поддержки социального развития «Забота», заказали памятник в одной из городских фирм, помогли с его доставкой и установкой.

Открытие приурочили к 61-й годовщине Победы. В этот день на площади перед администрацией села собрались все его жители, гости из Корсакова - ветераны, представители партии «Единая Россия», её юная поросль - ребята из «Молодой гвардии».



(Фотоматериал из фондов Кикм)

Глава сельской администрации Леонид Падалка открыл торжественный митинг.

Священнослужитель отец Алексей освятил памятник.



(Фотоматериал из личного архива В.Я. Запальского)

В тишине над притихшей площадью летели слова молитвы: «Молимся за всех воинов, жизнь свою на поле брани положивших, смертью смерть поправших».

Вторя ему, прозвучали имена ветеранов, чей подвиг никогда не забудут соловьёвцы, память о которых навсегда останется в их сердцах.

Сегодня в селе живет лишь один ветеран — Владимир Сафронович Михайловский.

Отдавая дань ушедшим односельчанам, с которыми вместе шел дорогами войны, он посадил у памятника куст белой сирени.

Теперь у жителей села есть место, где они могут почтить память своих отцов и дедов, в честь которых запечатлена в камне надпись «Соловьевцам Второй Мировой войны. Помним, чтим, благодарим»*.

В настоящее время надпись сменили на другую: «Солдатам войны, спасшим Россию и мир».



(Фотоматериал из личного архива В.Я. Запальского)

Библиография:

189. Федорова Е. Помним, чтим, благодарим / Е.Федорова // Восход. -2006. -13 мая.

* Федорова Е. Помним, чтим, благодарим

VII. Персонафицированные памятники

Памятник- могила Героя Советского Союза Андрея Алексеевича Булгакова

Памятник- могила А.А.Булгакова расположена на территории старого кладбища. Могила представляет собой камень с мемориальной табличкой, у подножия которого разбита клумба прямоугольной формы. Могила со всех сторон окружена бетонной площадкой с бетонно-металлическим ограждением. На табличке надпись: «Герой Советского союза Булгаков Андрей Алексеевич. 1913-1967».

Андрей Алексеевич Булгаков родился 26 августа 1913 года в станице Белая глина, Тихорецкого района, Краснодарского края, в семье крестьянина. Отец Андрея Алексеевича, будучи вдовым, и имея троих уже взрослых детей, женился на бедной девушке. От этого брака и родился Андрей Алексеевич. На него смотрели, как на лишнего претендента на землю и наследство отца. В семье он был лишним. Мать была болезненной, когда умер отец она недолго пережила его. В итоге маленький Андрей в шесть лет остался сиротой. Жизни в доме ему не было. Его заставляли пасти гусей, свиней. Очень плохо к нему относились. Лопнуло терпение у мальчика, по его рассказам, когда ему исполнилось девять лет, ночью, взяв каравай хлеба из выпечки, кусок сала, луковицу, он ушел из дома. Пешком дошел до станции, сел на подножку проходящего поезда и уехал. Пришлось ему беспризорничать, пока не сняли с поезда его и несколько ребят и отправили в детский дом, в городе Краснодаре. Из детского дома он уже никуда не убежал, учился, приобрел специальность бетонщика-арматурщика. Работал на многих стройках, участвовал при постройке марганцевого рудника в г. Чиатур, в строительстве моста через реку Кура. В г. Гори Грузинской ССР работал до начала Великой Отечественной войны. Буквально в первые часы добровольцем пошел на фронт. Провоевал всю войну в войсковой разведке. В 1944 году при форсировании реки Днепр был удостоен звания Герой Советского Союза. Домой вернулся лишь в 1946 году.

И снова работал на строительстве. Принимал участие при постройке автозавода в г. Кутаиси.

В 1949 году приехал с семьей на Сахалин, работал на ряде предприятий в г. Корсакове. Тяжело заболел в результате перенесенных

ранений, 22 мая 1967 года А.А. Булгаков скончался от тяжелой и продолжительной болезни.

/Сведения из фондов Кикм/

Памятник-могила Н. Викторова



(Фотоматериал из фондов Кикм)

В сентябре 1945 года погиб старшина 2-й статьи Н. Викторов, который был погребен на территории, находящейся на возвышении над территорией порта Отомари, рядом с маяком. В настоящее время эта территория примыкает к в/ч 47139. Военнослужащие ухаживают за могилой.

Захоронение - отдельное, вне границ кладбища. На могиле установлен обелиск с мемориальной табличкой. Обстоятельства смерти (гибели) неизвестно. Могила находится в ограждении. На могиле установлена бетонная плита, обелиск металлический, увенчанный пятиконечной звездой. Перед ним - якорь.

На обелиске металлическая табличка. Надпись на табличке: «Николай Филиппович Викторов. 1912-1945».

/Сведения из фондов Кикм/.

Памятник включен в список вновь выявленных памятников на территории Корсаковского района.

Бюст М.С. Корсакова

Имя Корсакова Михаила Семеновича, генерал-губернатора Восточной Сибири (1861- 1871), носит наш город с 1869 года.

Михаил Семенович Корсаков родился в 1826 году в благополучной дворянской семье с многолетними устоями, традициями, добродетельными нравами. Отец его - Семен Николаевич Корсаков, мать Софья Николаевна Корсакова, в девичестве - Мордвинова. В семье было 10 детей, Михаил был пятым по старшинству. Росли дети в родовом имении в Тарусове (современный город Таруса).

Он рос и формировался в соответствии с высокими представлениями о порядочности и чести. Его непосредственными предками и окружающими родственниками были выдающиеся люди России. Традиционно для дворянских семей мальчики получали военное образование. Смысл в этом был глубокий. Кроме патриотического значения, всесторонней подготовки, которую давали тогда военные учебные заведения, важным для родителей был факт не изнеженного, а мужественного воспитания, которое получали мальчики, оторвавшись от женской домашней опеки.



(Фото из подарочного набора к 150-летию г. Корсакова)

В 1845 году Миша окончил школу гвардейских юнкеров и подпрапорщиков. После окончания школы была трехлетняя служба в Семеновском полку, затем, с 1848 года - в Сибири и на Дальнем Востоке.

В Сибирь молодой Корсаков приехал с письмами и передачами от родных к декабристам, очень тесно и дружно общался с ними... За время служения на востоке России становился участником всех важных событий, помогал обеспечивать работу Амурской экспедиции Невельского.

Он прожил недолгую жизнь, всего 45 лет. Успел сделать многое. Звезд с неба не хватало, но, видимо, звезды сами благоволили к нему... Карьера Корсакова можно было только

позавидовать: с 35 лет - губернатор-губернатор Восточной Сибири, с 32- генерал, с 29 лет - наказной атаман Забайкальского казачьего войска...»*

М.С. Корсаков никогда не был на Южном Сахалине, но его имя городу присваивалось дважды.

В 1869 году при основании русского военного поста, Корсаковским его назвал Депредадович.

В 1946 при переименовании городов Южного Сахалина бывшему посту Корсаковскому, называвшемуся в период Карафуты Оодомари, было возвращено имя бывшего генерал-губернатора Восточной Сибири Михаила Семеновича Корсакова.

В октябре 1993 года, в дни празднования 140-летия основания города, был открыт памятник - бюст Михаилу Семеновичу Корсакову в сквере на Комсомольской площади.

Автор бюста (бронза, гранит) скульптор Чеботарев Владимир Николаевич.

Библиография:

190. Алексеев А.И. Хозяйка залива счастья: (кн. о большой любви и исполненном долге) / А.И. Алексеев. - Хабаровск: кн. изд-во, 1981.

191. Барсуков И. Николай Николаевич Муравьев-Амурский. В 2 кн. Кн. 1.- М., 1891. - 672 с. [Упоминания, письма М.С. Корсакову от Н.Н. Муравьева-Амурского и др. лиц. - С.254,579, 587-588, 590, 592, 609-610, 618-619, 654.]

192. Географический энциклопедический словарь: Географ. Названия. - М., 1989.- С.251. [Сведения о том, что город назван в честь русского деятеля М.С. Корсакова].

193. Государственный архив Иркутской области: путеводитель. Иркутск. : Вост.-Сиб. кн. изд-во, 1987. - 256 с. [Письма Н.Н. Муравьева-Амурского к М.С. Корсакову за 1857-1859 гг. - С. 40-65.].

194. Казакова Н. Быть ли памятнику М. Корсакову, или Нужна ли нам «Интимная аллея»? : [о проекте памятника М.С. Корсакову в городе, носящем его имя] / Н. Казакова // Восход. - 1992. - 31 дек.

195. Коваленко И. Город Корсаков: из истории названия города / И. Коваленко // Мол. гвардия. - 1979. - 25 авг.

* Лопухина Е. Город имени

196. Корсаковский район: реком. библиогр. указ. - Корсаков, 1993. - 135с. [Биография М.С. Корсакова. - С.70-72].

197. Лопухина Е. Город имени: [о Михаиле Семеновиче Корсакове] / Е. Лопухина // Город у моря. - 2001. - № 11. - С. 2.

198. Наволочкин Н. По особым поручениям: повесть / Н. Наволочкин // Дальний Восток. - 1989. - № 6. - С.6-88. [Открытия Амурской экспедиции. Роль Корсакова в событиях 1869 года].

199. Похитайло А. Пост Корсаковский - до посещения Чеховым / А. Похитайло // Восход. - 1988. - 1 марта. [О знакомстве Г.И. Невельского с М.С. Корсаковым в Аяне в 1849 году].

Памятник В.И. Ленину

В 1946 г. в Корсакове установилась советская власть. Исполком разместился в здании японского муниципалитета. Немного позднее (точнее сказать сложно) рядом со зданием исполкома был установлен памятник В.И. Ленину. Памятник выполнен в обществе «Союзмонументскульптура». Имя автора неизвестно.

В связи с переездом исполкома Корсакова в новое здание, которое было построено в 1970 году напротив здания ГК КПСС, памятник был перенесен на новое место и, соответственно, дал название центральной площади города - пл. им. В. И. Ленина.



(Фотоматериал из фондов Кикм)

В начале 90-х памятник был поврежден вандалами, в связи с чем потребовалась реставрация. Реставрационные работы были выполнены не на должном уровне, поэтому по инициативе коммунистов Корсакова памятник В.И. Ленину был заменен на новый. Оказалось, что смена скульптуры вождя была запланирована еще в советский период, для чего город получил новый монумент, который не был своевременно установлен и хранился на одном из складов штаба ГО. В 1995 году замена памятника состоялась.

Имя автора памятника и материал, из которого памятник изготовлен, неизвестны.



(Фотоматериал из фондов Кикм)

Памятник-могила А.И. Смирнова

Долгие годы на сопке в районе битумных складов (восточная часть г. Корсакова) можно было увидеть одинокое захоронение.



(Фото первого захоронения А.И.Смирнова из фондов Кикм)



(Фото второго захоронения А.В. Даниловой, 2007 г)

На огороженном памятнике была установлена табличка следующего содержания: «Лейтенант А.И. Смирнов 1890-1946г.» Учащиеся средней школы № 2 ухаживали за могилой, пытались хоть что-нибудь узнать о захороненном здесь человеке. Активное участие в поисках принимал историко-краеведческий музей. Увы, все попытки приподнять завесу гибели Смирнова не удалось.

Но шло время, памятнику грозило обрушение, и было принято решение перезахоронить военнослужащего.

На территории действующего городского кладбища в 1995 году появилась могила лейтенанта А.И. Смирнова.

Памятник-могила включен в список вновь выявленных памятников на территории Корсаковского района.

4 *Памятный знак на ул. Федыко*

В 1986 году одной из улиц г. Корсакова присвоено имя героя-пограничника Ивана Савельевича Федыко и установлен памятный знак.

Федыко Иван Савельевич. Родился в 1918 г. в городе Коркино Челябинской области.

В пограничных войсках СССР с 1938 года. Пограничную службу Иван Федыко начинал на Северном Сахалине. Шесть лет он был на этом участке границы и приобрел богатый опыт. Ефрейтора Федыко заслуженно называли мастером охраны государственной границы СССР, он имел ряд поощрений от командования за отличное несение службы и успехов в учебе. Здесь, на острове, он прошел путь от рядового бойца до младшего командира и был принят в ряды ВКП (б).

В 1944 году младшего сержанта И. Федыко перевели на другой участок дальневосточной границы. И здесь он проявил себя с лучшей стороны. Его уважали за трудолюбие, за внимательное и чуткое отношение к подчиненным. Вскоре И. Федыко стал парторгом заставы*.

Верная союзническому долгу, наша страна в августе 1945 года объявила войну империалистической Японии.

...9 августа штурмовая группа, в которой был Федыко, получила боевую задачу по ликвидации погранполицейского поста «Синдун» на правом берегу Амура.

...Пограничники баграми сорвали проволочные ограждения с городской стены и быстро преодолели её. Впереди атакующей подгруппы капитана Мироненко был парторг сержант Иван Федыко. Когда пограничники подошли ко второй стене, парторг, крикнув своим товарищам: «Становитесь друг другу на плечи!», встал на спину одному из пограничников, и смело прыгнул во двор вражеского гарнизона.

* Богатырев Е. Пограничник Федыко

Его примеру последовали остальные пограничники.

Действия наших бойцов были настолько стремительны, что противник не успел занять свои дзоты. Поэтому японцы открыли сильный оружейно-пулеметный огонь из окон зданий и стали метать оттуда гранаты. В это время сержант Федыко вновь показал пример бесстрашия и мужества. «Вперед, ребята! Смерть самураям!» - снова услышали бойцы голос парторга. Он бросился к казарме, метнул туда несколько гранат. Но вдруг сержант остановился, как-то неестественно взмахнул над головой автоматом. Он был смертельно ранен.

Среди пограничников молниеносно разнеслась весть о гибели любимца заставы сержанта Федыко, который всегда воодушевлял всех своей жизнерадостностью и юмором. Пограничники, охваченные гневом и яростью, забросали гранатами японскую казарму, ворвались в неё и в штаб полицейского поста*.



Памятный знак установлен на ул. Федыко (Фото А. В. Даниловой, 2007 г.)

Боевые товарищи похоронили И. Федыко на высоком берегу Амура.

* Победа на Дальнем Востоке

Постановлением Совета Министров РСФСР от 22 августа 1969 года за мужество и отвагу, проявленные в борьбе с японскими агрессорами сержантом Иваном Савельевичем Федько, его имя присвоено заставе, на которой он служил*.

Библиография:

201. Богатырев Е. Пограничник Федько: имя на карте города / Б. Богатырев // Восход. - 1994. - 17 декабря.
202. Никифоров А.А. В памяти народа / А.А. Никифоров, А.М. Пашков. - Южно-Сахалинск: Дальневост. кн. изд-во, 1984. - 118 с.
203. Никифоров А.А. Эстафета мужества / А.А. Никифоров, А.М. Пашков. - Южно-Сахалинск: Дальневост. кн. изд-во, 1988. - 151 с.
204. Победа на Дальнем Востоке: историко-мемуарные и документально-художественные повествования о разгроме империалистической Японии в августе 1945 года. - Хабаровск, 1985. - С.505-507.

* Никифоров А.А. Эстафета мужества

Приложение 1.

Список памятников по дате создания

Комплекс стоянок « Озеро Седых»	неолит
Сусуйская стоянка	VI в. до н.э.
Поселение Озерск	I т. до н.э.- I-II т.н.э.
Третьепадинская стоянка	I-II тыс. н. э.
Поселение Свободное	I-II в. н.э.
Белокаменная-часи	13 в. н. э.
Место основания поста Муравьевского	1853
Место основания поста Муравьевского	1867
Место основания поста Чибисанского	1868
Место основания поста Очехпокского	1869
Центральная улица поста Корсаковского	1869
Здание японского банка	1928
Школьные павильоны	1905-1945
Памятник японский в п. Пригородное	20-е годы XX века
Памятник японский в с.Охотское	1905-1945
Памятник погибшим в русско-японской войне (район метеостанции)	1908
Могила старшины 2 статьи Н.Викторова	1945
Могила лейтенанта А.И.Смирнова	1946/ 1995
Памятник воинам, погибшим при освобождении Южного Сахалина в 1945 году	1949
Скульптура В.И.Ленина	19?
Могила экипажа ПЕ-2	1949
Могила воинов-тихоокеанцев	1958
Могила А.А. Булгакова	1967
Памятный знак крейсеру «Новик» на ул. Свердлова	197?
Колокол маяка мыса Крильон – памятник первым	
Гидрографам ТОФа	1980

Памятный знак ул. Федько	1986
Могилы партизан отряда под командованием штабс-капитана Б.В. Гротто-Слепиковского	1989
Памятный знак крейсеру «Новик» с. Новиково	1991
Памятник в честь жителей г. Оодомари, погибших в 1945 году	1993
Бюст М.С.Корсакову	1993
Памятный знак в честь 300-летия Российского Флота	1996
Памятник айнской экспедиции	2000
Памятный знак на месте основания поста Муравьевского	2003
Памятник жителей с. Соловьевка односельчанам-ветеранам Великой Отечественной войны	2006
Памятник на горе Слёз	2007

Алфавитный указатель авторов и заглавий

Административно-территориальное деление Сахалинской области	25, 60, 68, 64
Алексеев А.И. Хозяйка залива счастья	190
Апушкин В.А. Русско-японская война 1904-1905 гг.	77
Бабичев В.В. Корсаков	26
Багров В.Н. Десант в Отомари	172
Багров В.Н. Южно-Сахалинская и Курильская операции	173
Барсуков И. Николай Николаевич Муравьев-Амурский	191
Богатырев Е. Пограничник Федько	200
Богуславский Г.А. Памятники Сибири	174
Бойко А. Подвиг крейсера «Новик»	78
Болотова С.И. Уважаемые корсаковцы и гости города!	185
Василевский А.А. Археологическая экспедиция научно-исследовательского сектора южно-сахалинского государственного педагогического института: итоги полевого сезона 1992 года	7
Васильевский Р.С. Древние поселения на Сахалине. Сусуйская стоянка 1,	13
Высоков М.С. Сахалин и Курильские острова: Хроники XX столетия	78
Гальцев-Безюк С.Д. Место основания в 1853 г. Муравьевского (Корсаковского) поста, положившего начало г. Корсакова	27
Гальцев-Безюк С.Д. Место основания 1867 г. Муравьевского русского военного поста	61
Географический энциклопедический словарь	192
Герои «Новика» на Сахалине	80
Голубев В.А. Археологические памятники Сахалинской области (II тыс. до н.э. — XVIII в. н.э.)	2, 10, 17
Голубев В.А. Зов угасших очагов	3, 8
Голубев В.А. Сусуйская стоянка	4
Голубев В.А. Археологические памятники Сахалинской области	10
Голубев В.А. Стоянка Третьепадинская	11

Голубых О. На месте Муравьевского поста 28
Горобец В.Я. Партизанский отряд штабс-капитана Б.В. Гротто-Слепиковского 106
Город у моря 29
Государственный архив Иркутской области: путеводитель 193
Григорьев М. В новом поселке лесорубов 62
Дальневосточные путешествия и приключения 30
Дворкин А. Заповедник архитектуры 167
Зайцев Ю. От изначального – к подвигу 31
Иванов И. Крест на берегу Тунайчи 107
Иванушкин А. Беззащитная каторга боролась до последнего 108
Ивельский А.С. Памятник 2-му партизанскому отряду на берегу оз. Тунайча 109
Ильин А. Поселок Озерский 65
История района 66
История русско-японской войны 81, 82
История штормовой мореходности от древности до наших дней 56
Казакова Н. Быть ли памятнику М. Корсакову, или Нужна ли нам «Интимная аллея»? 194
Калганов В.Ю. Гильза к винтовке Мурата в сборах МПО «Фронтирер» 110
Калинин А. Поклон российской дружине: страницы истории 111
Каратонов Д. Дар грусти с надеждой 177
Каратонов Д. На горе Грусти 178
Карпук И. Завод, не имеющий аналогов 69
Князева О. Заповедник памяти: памятник на о. Тунайча 112
Князева О. И продлится память 83
Князева О. Корсаков: возвращение имени 32
Князева О. Место то – свято! 113
Князева О. Преклоним колена 114
Князева О. Озерское: вчера, сегодня..., завтра? 67
Князева О. С днем рождения, Озерское! 68

Коваленко И. Город Корсаков 196
Коваленко И. Десант в Мерейскую долину 99
Коваленко И. Имя крейсера на карте 84
Коваленко И. Капитан Быков 33
Коваленко И. Падение Отомари 175
Козырева Р. В. Древний Сахалин 5, 12
Колбин Л.А. О находке русского кителя армейского образца конца XIX – начала XX века на позиции 2-го партизанского отряда 115
Командоров А. Не посрамившие чести 116
Корсаковский район 34, 196
Костанов А. Корсаков 35
Костанов А.И. Освоение Сахалина русскими людьми 36, 63, 69
Кранина Ю.В. Русская специализированная стеклянная посуда конца XIX – начала XX вв. 117
Краснов В. На месте основания Муравьевского поста открыт памятный знак 37
Краснова Н.А. Стандартная армейская кокарда в сборах МПО «Фронтирер» 118
Кривошапка А.Ф. «Новик» вновь терпит бедствие 85
Крыжина В. Г. Место основания Очепокского русского военного поста 70
Крыжина В.Г. Место основания Чиписанского русского военного поста 70
Крыжина В.Г. Обелиск советским военным морякам, павшим при освобождении г. Корсакова 176
Крыжина В.Г. Памятник первым гидрографам Тихоокеанского флота 57
Крыжина В.Г. Место основания Чиписанского русского военного поста 66
Крылов А. Колокол генерала Лаврова 58
Кузнецов Н.П. Карманные часы в сборах МПО «Фронтирер» 119
Кузнецов Т. Крильон 59

Латышев В.М. Боевые действия на южном Сахалине в 1905 г. 100, 120
Латышев В.М. Муравьевский пост 38
Латышев В. Памятник павшим воинам 164
Латышев В.М. Порт-Артур – Сахалин 86, 101
Латышев В. Последний бой крейсера «Новик» 87, 88
Латышев В. Сахалинский «Варяг» 89
Левченко Б. Сыновьям России 121
Левчунец С.А. Краткие итоги полевого сезона 1999 года учебного года МПО «Франтирер» 122
Лопухина Е. Город имени 198
Лопухина Е.В. И венки возлагали, и книгу издали 90
Лопухина Е.В. «Их героизм не вызывает сомнений» 123
Лопухина Е.В. «Их гибель заслуживает почтения» 124
Маногина О. Боевая слава легендарного крейсера «Новик» 91
Маслеников Б. Гора Рудановского 39
Маслова О. Корсаков 40
Матюшков Г.В. Сахалинский областной краеведческий музей в 2003 году 168
Михеев Н.Б. Металлическая эмалированная посуда XIX-XX вв. в сборах МПО «Франтирер» 125
Михеев Н.Б. Самодельные партизанские вещи из сборов МПО «Франтирер» в 1995 году 126
Михеева А.В. Нательные кресты партизан 4-й дружины 127
Мицуль М.С. Очерк острова Сахалина в сельскохозяйственном отношении 64, 71, 70
[Муравьевский пост] 41
Наволочкин Н. По особым поручениям 198
Невельской Г.И. Подвиги русских морских офицеров на крайнем востоке России 41
Никифоров А.А. В памяти народа 201
Никифоров А.А. Эстафета мужества 202

Никонова Е.С. Японские бытовые предметы в сборах МПО «Франтирер» 128 [«Новик»] 92
«О дополнении и частичном изменении Постановления Совета Министров РСФСР от 30 августа 1960 года № 1327 «О дальнейшем улучшении дела охраны памятников культуры в РСФСР»: постановление Совета Министров РСФСР от 4 декабря 1974 года № 624 // Консультант Плюс. Версия Проф. 6
[О крейсере «Новик» и сражении у Корсаковского порта] 93
Оборона Сахалина 129
Осадчий В.Н. Корсаков в прошлом и настоящем 43
Основные итоги полевого сезона 1997 года МПО «Франтирер» 130
Пальгин К. В добрый путь, «Пять озер» 72
Пальгин К. В честь воинской славы России 177
Пальгин К. О героях былых времен 131
Пальгин К. Получился очень достойный мемориал 181
Пальгин К. Обелиск к юбилею 44
Подземельных С.А. Иностранные клейма стрелковых боеприпасов в сборах МПГ «Форпост» объединения «Франтирер» 132
«Поездки мои по острову Сахалину я делал осенью и зимою...» 45
Позвонилки 133
Победа на Дальнем Востоке 203
Поляков И.С. Сахалин 65
Похитайло А. Крейсер «Новик» 94
Похитайло А. Пост Корсаковский – до посещения Чеховым 199
Похитайло А. Страницы истории Корсакова 46
Ращупкина-Лопухина Е.В. «Новик» – символ юной отваги 95
Ращупкина-Лопухина Е.В. Офицеры «Новика» 96
Ращупкина-Лопухина Е.В. Пост имени генерал-губернатора 47
Ращупкина-Лопухина Е.В. Сухопутная судьба «Новика» 97
Роговенко В. Судьба летчика-кубанца 183
Российский флот «бросил» якорь на площадь 184
Рошупин В. Застава на Сахалине 48

Рыжков А. П. Памятники и памятные места Сахалинской области 66, 72, 73, 178
С легкой руки подпоручика 74
Самарин И.А. Археологические раскопки в Корсаковском районе 9
Самарин И.А. Крильонский отряд 134
Самарин И.А. Материальные остатки идеологии тенноизма на южном Сахалине 161, 165, 169
Самарин И. «Путь богов»: синтоистские храмы Южного Сахалина и Курильских островов 162, 165
Самарин И. Синтоистские храмы Карафуто 102, 163, 166
Сафонов Я. Посыпали солью на память 170
Сахнова М.С. Оборудование и предметы быта партизанского отряда на берегу озера Тунайча 135
Епископ Сергей На Южном Сахалине 49
Сергунина З. Есть памятный знак 50
Сергунина З. Поклонимся до земли героям 136
Сергунина З. Проблемы поселка Озерский решаемы 75
Синроку К. О часи на Карафуто 20
Стефан Д. Сахалин. История 51
Стучебрюков Д. Прошлое и настоящее Корсакова 52
Терентьев С.Н. Бляхи ремней казенного образца конца XIX- начала XX вв. на Сахалине 137
Терентьев С.Н. Итоги полевых исследований МПГ «Виктория» объединения «Франтирер» в 1996-1998 гг. 138
Терентьев С.Н. О находке русского кителя армейского образца конца XIX – начала XX веков на позиции 2-го партизанского отряда [штабс-капитана Б.В. Гротто-Слепиковского] 139
Терешина А.В. Кошельки партизан из отряда Б.В.Гротто-Слепиковского 140
Терешина А.В. Оклад походной иконы в сборах МПО «Франтирер» 141
Тимофеев В.А. Корсаков-Вакканай: 10 лет побратимским связям 187
Тоситака С. «Ямато-Юкихара» 171
Тунгусов А. В честь побратима 186

Тунгусов А. «Не скажет ни камень, ни крест, где легли...» 98
Урсын-Прушински С.Н. Бои на острове Сахалине во время русско-японской войны 103, 142
Урыбин А.А. Крупные обломки холодного оружия в полевых сборах 1994 года МПО «Франтирер» 143
Федорова Е. Помним, чтим, благодарим 189
Фелицын Ю. Корсаков - Вакканай- звучит как песня... 188
Фелицын Ю. «Мы просто счастливы» 144
Фелицына П. Чтобы помнили 104, 183
Филиппова Л.Б. Будущее рыбацкого поселка 73
Халилецкая Е. Сахалин - остров нашенский 53, 76
Цилин А.П. Корсаков 54
Челноков А.С. Бронзовые пряжки иностранного и отечественного производства в коллекции МПО «Франтирер» 145
Челноков А.С. Итоги полевого сезона 1998 года учебного отряда МПО «Франтирер» 146
Челноков А.С. Итоги полевых сезонов 2000-2001 гг. учебного отряда МПО «Франтирер» 147
Челноков А.С. Маркировка русских стрелковых боеприпасов конца XIX – начала XX в. (по материалам сборов на позиции партизанского отряда Б.В. Гротто-Слепиковского) 148
Челноков А.С. Маршруты экскурсий по историческим местам нашей области 149
Челноков А.С. «Некоторые итоги полевых сезонов 1992-1994 годов» [Молодежного поискового отряда «Франтирер» на позициях партизанского отряда штабс-капитана Б.В.Гротто-Слепиковского] 150
Челноков А.С. Основные итоги летнего полевого сезона 1995 года МПО «Франтирер» 151
Челноков А.С. Основные итоги полевого сезона 1996 года 152
Челноков А.С. Партизанские самодельные бронзовые пряжки 153
Челноков А.С. Партизанские самодельные вещи: сборы и находки на позиции партизанского отряда Б.В. Гротто-Слепиковского 154

- Челноков А.С. Приспособления для чистки нарезного оружия отечественного производства 60-80-х годов XIX века на Сахалине 155
- Челноков А.С. Русская металлическая посуда в сборах МПО «Фронтирер» 156
- Челноков А.С. Русские форменные пуговицы конца XIX – начала XX вв. на Сахалине 157
- Челноков А.С. Японские артиллерийские боеприпасы конца XIX – начала XX веков и их состав в сборах МПО «Фронтирер» 158
- Чехов А.П. Остров Сахалин 55
- Шван В. К. Занятие Южного Сахалина 67
- Швецов А.В. Повреждения останков ополченцев второго партизанского отряда штабс-капитана Б.В. Гротто-Слепиковского 159
- Швецов А.В. Револьверные гильзы и патроны в сборах МПО «Фронтирер» 160
- Шубин В.О. Новые данные о памятниках охотской культуры на Южном Сахалине 14
- Шубин В.О. Отчеты о полевых археологических исследованиях на Сахалине 18
- Шубин В.О. Поселение Озерск I 15
- Шубин В.О. Поселение Свободное 19
- Шубин В.О. Раскопки многослойного поселения Озерск I 16
- Шубина О.А. Исследование поселения Белокаменная - часы в 1993г. 21
- Шубина О.А. Отчет о полевых археологических исследованиях поселения Белокаменная-часы в Корсаковском районе Сахалинской области в 1993г. 22
- Шубина О.А. Раскопки поселения Белокаменная-часы на о. Сахалине в 1992 году 23
- Шубина О.А. Этапы заселения древним человеком укрепленного поселения Белокаменная-часы на Южном Сахалине 24
- Майор Экерман Захват Южного Сахалина японцами в июле 1905 г. 105

Список историков, чьи имена упоминаются в тексте путеводителя

- Василевский А. А. – канд. ист. наук, зав. кафедрой истории СахГУ
- Васильевский Р. С. – гл. науч. сотрудник Института археологии и этнографии
- С.Д. Гальцев-Безюк – старший научный сотрудник Сахалинского государственного научно-исследовательского и проектного института газовой промышленности
- Высоков М. С. – канд. ист. наук, зав. кафедрой истории СахГУ
- Голубев В. А. – канд. ист. наук, доцент.
- Козырева Р. В. (Чубарова) – археолог из Института истории материальной культуры АН СССР.
- Костанов А.И. – начальник архивного отдела администрации Сахалинской области
- Крыжина В.Г. – инструктор (1983) Сахалинского областного отделения Всероссийского общества охраны памятников истории и культуры
- Латышев В. М. – заслуженный работник культуры Российской Федерации, специализируется по истории Сахалина XIX- первой половины XX в., директор Института наследия Бронислава Пилсудского при Сахалинском областном краеведческом музее.
- Пилсудский Б. О. – этнограф, внесший большой вклад в изучение народов Сахалина.
- Поляков И. С. – археолог, работавший на Сахалине в 1881 году.
- Самарин И.А. – заведующий отделом охраны памятников истории и культуры Сахалинского краеведческого музея, специализируется по истории Сахалина и российского Дальнего Востока, истории русско-японской войны 1904-1905 гг., археологии Сахалина.
- Челноков А.С. – методист Южно-Сахалинской городской станции юных туристов. Руководитель МПО «Фронтирер».
- Штернберг Л. Я. – ссыльный революционер, занимался здесь изучением древней истории острова.
- Шубин В. О – кандидат исторических наук, зам. Директора Сахалинского областного краеведческого музея, специализируется по

археологии Сахалинской области, истории русских поселений на Курильских островах. СО РАН.

Шубина О.А. - кандидат исторических наук, ведущий научный сотрудник Сахалинского областного краеведческого музея, специализируется по археологии Сахалинской области.